

# Ramastue

Barranco de Ramastué, Canyon de Ramastué, Ramastué

<b>Info: La qualità di questa descrizione non è stata ancora controllata o è stata valutata negativa.</b> Se si conosce questo canyon, si prega di controllare questa descrizione e di inviare una segnalazione con una valutazione per questa descrizione utilizzando Segnalazioni +Nuova segnalazione. Se notate un errore, fatecelo sapere o unitevi alla comunità per correggere voi stessi questa descrizione.		
<b>Creare:</b> 2023-03-09 20:52:56	<b>Aggiornamento:</b> 2023-10-14 09:16:16	<b>Stampa:</b> 2024-12-28 07:12:03
<b>Paese:</b> España / Spain <b>Regione:</b> Aragón <b>Sottoregione:</b> Huesca <b>Città:</b> Castejon de Sos		
<b>Difficoltà:</b> non così difficile	<b>Grado:</b> v3 a1 III	<b>Tempo totale:</b> 3h50
<b>Tempo avvicinamento:</b> 20min	<b>Tempo giaro:</b> 3h	<b>Tempo ritorno:</b> 30min
<b>Altitudine di entrata:</b> 1260m	<b>Altitudine di uscita:</b> 995m	<b>Altitudine delta:</b> 265m
<b>Lunghezza del canyon:</b> 1000m	<b>Rapel più alto:</b> 20m	<b>Quantità rapelli:</b> 12
<b>Transporto:</b> Auto facoltativa	<b>Tipo di roccia:</b>	<b>Area di ingresso:</b> km <sup>2</sup>
<b>Stagione:</b>	<b>Orientamento:</b>	<b>Tempo migliore:</b>
<b>Valutazione:</b> ★ 2.4 (2)	<b>Info:</b> ★ 0 ()	<b>Belay:</b> ★ 0 ()
<b>Specialità:</b>		
<b>Attrezzatura:</b> Corde: 2x 20m		
<b>Sintesi:</b> (traduzione alternativa) Rappel canyon, sintered bottom, friendly ambience		
<b>Idrologia:</b>		
<b>Accesso:</b> (traduzione alternativa) We drive on de N-260 from west to east through Castejon de Sos and then turn left just after the church. We follow the road for about 850 m and come to a cemetery on the right of the road. Here we park the lower car. \Taking the second car back to the village (Castejon de Sos in Valle Benasque/Val d'Esera), we then drive 1.1 km (calculated from the center of the village) on the N-260 eastward towards El Pont de Suert. Then we turn left onto the road to Liri. We go uphill for 4.3 km and then we pass the houses of Liri. We continue in the direction of Ramastué. After 5.0 km (calculated from N-260) we turn left down from the road to the cemetery of Liri (easy to miss) Here we park the upper car.		
<b>Avvicinamento:</b> (traduzione alternativa) We go downhill across the meadow, meet a dirt road, which we follow to the right. We are on the hiking trail "PR HU - 88". It leads us - later as a path - to the stream (entry).		
<b>Giro:</b> (traduzione alternativa) 13 rappel, downclimb, little running, no possible jumps. After the 10th rappel, where the Bco. widens somewhat, (emergency) exit possibility on both sides. After the 13th and last rappel still about 150 m in the streambed down to a slope that crosses the streambed.		
<b>Ritorno:</b> (traduzione alternativa) We follow it to the left, after a few minutes we come to the streambed of the neighboring Barranco de Liri and here we follow the stream downhill. Where we emerge from the forest, also here crosses a dirt road that we follow to the left to the cemetery and the lower car.		
<b>Coordinate:</b> Inizio del canyon <a href="#">42.5362 0.4968</a> Fine del canyon <a href="#">42.5305 0.4915</a> Parcheggio all'entrata <a href="#">42.5419 0.4983</a> Parcheggio in uscita <a href="#">42.5183 0.4850</a>		





## Rapporti:

---

2024-10-11 | System User |    Alto |  Completato





Automatisch importiert von Descente-Canyon.com für Canyon Ramastué Gros débit par rapport à la cotation du canyon. RAS sur l'équipement malgré des cordes fixes qui commencent à fatiguer (mousse). Il est parfois plus prudent de les doubler. De très belles conditions d'eau mais tout passe nickel car ça ne glisse pas et on a très souvent pied en bas des cascades. Petit vigilance sur la cascade qui suit le R15 (R6 ?). Avec ce débit il y a un petit mouvement d'eau tourbillonnant dans la marmite à la réception. Un bon nageur en premier et un petit débrayé/tiré pour les suivants ne sont pas de trop :D (Quelle: <https://www.descente-canyon.com/canyoning/canyon-debit/21412/observations.html>)

---

2023-03-09 | System User |     | |

Info: Teile der Canyonbeschreibung wurden automatisiert übernommen. Konkret die Felder Weblinks, Koordinaten, Rating, Länge des Canyon, Einfachseil Mindestens von <https://www.descente-canyon.com/canyoning/canyon/21412>

---

2023-03-09 | System User |     | |

Daten importiert von <https://canyon.carto.net/cwiki/bin/view/Canyons/RamastueCanyon.html>