







# Hortela (Partie 1)

Ribeira da Hortela (Partie 1)

<b>Info: La qualità di questa descrizione non è stata ancora controllata o è stata valutata negativa.</b> Se si conosce questo canyon, si prega di controllare questa descrizione e di inviare una segnalazione con una valutazione per questa descrizione utilizzando Segnalazioni +Nuova segnalazione. Se notate un errore, fatecelo sapere o unitevi alla comunità per correggere voi stessi questa descrizione.		
<b>Creare:</b> 2023-11-20 21:30:02	<b>Aggiornamento:</b> 2024-11-09 23:30:23	<b>Stampa:</b> 2024-12-28 08:12:51
<b>Paese:</b> Portugal <b>Regione:</b> Região Autónoma da Madeira / Madeira <b>Sottoregione:</b> Ilha da Madeira <b>Città:</b> Seixal		
<b>Difficoltà:</b> difficile	<b>Grado:</b> v5 a3 II	<b>Tempo totale:</b> 5h10
<b>Tempo avvicinamento:</b> 20min	<b>Tempo giaro:</b> 4h	<b>Tempo ritorno:</b> 50min
<b>Altitudine di entrata:</b> 1423m	<b>Altitudine di uscita:</b> 1033m	<b>Altitudine delta:</b> 390m
<b>Lunghezza del canyon:</b> 1200m	<b>Rapel più alto:</b> 75m	<b>Quantità rapelli:</b>
<b>Transporto:</b> Auto facoltativa	<b>Tipo di roccia:</b>	<b>Area di ingresso:</b> km <sup>2</sup>
<b>Stagione:</b>	<b>Orientamento:</b>	<b>Tempo migliore:</b>
<b>Valutazione:</b> ★ 3.7 (2)	<b>Info:</b> ★ 0 ()	<b>Belay:</b> ★ 3 (1)
<b>Specialità:</b>		
<b>Attrezzatura:</b>		
<b>Sintesi:</b> (traduzione alternativa) Raw data import from Descente Canyons <a href="https://www.descente-canyon.com/canyoning/canyon/22140">https://www.descente-canyon.com/canyoning/canyon/22140</a>		
<b>Idrologia:</b>		
<b>Accesso:</b> Auf die Hochebene über die Straße ER209 auf dem Parkplatz nahe der Koordinaten parken. Es befindet sich auf der gegenüberliegenden Seite ein Metallgatter (Beginn Zustieg)		
<b>Avvicinamento:</b> Vom Parkplatz über die Straße durch das Metallgatter dem Wanderweg bis zum "Bachanfang" (Laut GPS) folgen (ca. 1000m). Dann links auf den schmalen Pfad abbiegen und dem Weg folgen. Der Weg ist mit gelb-schwarzen Bändern markiert (Stand 11/2024) und verläuft sehr kurvenreich.		
<b>Giro:</b> Schöner Canyon mit tollem Multipitch. Highlight ist der fast komplett freihängende 40m Abseiler zum Schluss des Multiptich.		
<b>Ritorno:</b> Über die Levada do Norte zum Wanderweg. Von dort entweder nach unten Richtung Chao da Ribeira folgen (zweites Auto unten) oder Aufstieg zum Auto auf der Hochebene. Oder man geht noch den unteren Teil des Canyons.		
<b>Coordinate:</b> Inizio del canyon <a href="#">32.7758 -17.1020</a> Fine del canyon <a href="#">32.7796 -17.1080</a> Parcheggio all'entrata <a href="#">32.7651 -17.1015</a> Parcheggio in uscita <a href="#">32.7967 -17.1141</a>		

## Rapporti:

---

2024-11-08 | Airmax |  |  |   |  Basso |  Completato

On access, always follow the path marked with a yellow and black flutter line. Even if the path is confusing. All anchors are in good condition. It is also advisable to use the small rope traverses, as otherwise it is difficult to tie yourself in and hang in the rope. (traduzione alternativa)

---

2023-03-09 | System User |  |  |  | |

Daten importiert von <https://www.descente-canyon.com/canyoning/canyon/22140/Hortela-Partie-1.html>