



# Langouette





Gorges de la Langouette,Saine,La Saine

<b>Info: La qualità di questa descrizione non è stata ancora controllata o è stata valutata negativa.</b> Se si conosce questo canyon, si prega di controllare questa descrizione e di inviare una segnalazione con una valutazione per questa descrizione utilizzando Segnalazioni +Nuova segnalazione. Se notate un errore, fatecelo sapere o unitevi alla comunità per correggere voi stessi questa descrizione.		
<b>Creare:</b> 2023-03-09 20:55:17	<b>Aggiornamento:</b> 2024-01-05 19:56:54	<b>Stampa:</b> 2024-12-28 07:12:29
<b>Paese:</b> France <b>Regione:</b> Bourgogne-Franche-Comté <b>Sottoregione:</b> Jura <b>Città:</b> Les Planches en Montagne		
<b>Difficoltà:</b> non così difficile	<b>Grado:</b> v3 a3 II	<b>Tempo totale:</b> 1h20
<b>Tempo avvicinamento:</b> 15min	<b>Tempo giaro:</b> 1h	<b>Tempo ritorno:</b> 5min
<b>Altitudine di entrata:</b> 720m	<b>Altitudine di uscita:</b> 660m	<b>Altitudine delta:</b> 60m
<b>Lunghezza del canyon:</b> 500m	<b>Rapel più alto:</b> 30m	<b>Quantità rapelli:</b> 3
<b>Transporto:</b>	<b>Tipo di roccia:</b>	<b>Area di ingresso:</b> km <sup>2</sup>
<b>Stagione:</b>	<b>Orientamento:</b> Nord-Ovest	<b>Tempo migliore:</b>
<b>Valutazione:</b> ★ 2.9 (1)	<b>Info:</b> ★ 0 ()	<b>Belay:</b> ★ 0 ()
<b>Specialità:</b>		
<b>Attrezzatura:</b> Corde: 2x35m		
<b>Sintesi:</b> (traduzione alternativa) Narrow and short forest gorge under a water drainage		
<b>Idrologia:</b>		
<b>Accesso:</b> (traduzione alternativa) Leave the N-1 Lausanne - Geneva highway at Nyon on Lake Geneva and take the road towards Les Rousses, which winds up the mountain in a north-westerly direction. After 20 km, it meets the N-5, which soon reaches Les Rousses (2.5 km). The route continues via Morez and Morbier to St. Laurant, where the N-5 bends to the north (20.5 km from Les Rousses). We follow it for another 10 km until we turn right onto the D-16 towards Chaux-des-Crotenay. About 1.5 km after this village, we turn left (D-127el) towards Les Planches-en-Montagne. We park the car at the bridge (over the Saine) before the village (parking lot with signposts). You can also drive to the canyon from Yverdon at the south-western end of Lac de Neuchatel.		
<b>Avvicinamento:</b> (traduzione alternativa) We walk upstream through the park-like grounds on the south-western edge of the canyon. After about 250 m, you come to a viewpoint from which you have a good view of the canyon in both directions. After another 150 m you come to a dam with a power station. Cross this towards the other bank. Before crossing the last stream, descend to the left onto a walled "peninsula" and from there right into the river bed. The book mentioned below shows another entry point - about 30 m below the dam, rapel 15 m from the orographic right side.		
<b>Giro:</b> (traduzione alternativa) Narrow and dark forest canyon, which opens up some possible jumps at the beginning. At the 31 m downclimbing point, you can also abseil to a ledge after approx. 13 m and downclimb from there or jump the last 5 m. Two other canyons are nearby (Bief de la Ruine and Gorges de Malvaux).		
<b>Ritorno:</b> (traduzione alternativa) After the bridge, turn left up to the parking lot.		
<b>Coordinate:</b> Inizio del canyon <a href="#">46.6533 6.0076</a> Fine del canyon <a href="#">46.6559 6.0049</a> Parcheggio Entrata e uscita <a href="#">46.6559 6.0054</a>		

**Rapporti:**

2023-03-09 | System User |   | |

Info: Teile der Canyonbeschreibung wurden automatisiert übernommen. Konkret die Felder Weblinks, Koordinaten, Rating, Länge des Canyon, Einfachseil Mindestens von <https://www.descente-canyon.com/canyoning/canyon/2201>

2023-03-09 | System User |   |   | |

Daten importiert von <https://canyon.carto.net/cwiki/bin/view/Canyons/LangouetteCanyon.html>