

# Rocca Gelli





Fosso di Rocca Gelli, Fosso dell'Eremita, Fosso di Rocca Gelli, Fosso dell'Eremita

<b>Creare:</b> 2023-03-09 20:50:10	<b>Aggiornamento:</b> 2023-11-28 08:01:50	<b>Stampa:</b> 2024-12-28 11:12:09
<b>Paese:</b> Italia / Italy <b>Regione:</b> Umbria <b>Sottoregione:</b> Perugia <b>Città:</b> Piedipaterno		
<b>Difficoltà:</b> non così difficile	<b>Grado:</b> v3 a3 II	<b>Tempo totale:</b> 1h5
<b>Tempo avvicinamento:</b> 15min	<b>Tempo giaro:</b> 45min	<b>Tempo ritorno:</b> 5min
<b>Altitudine di entrata:</b> 410m	<b>Altitudine di uscita:</b> 320m	<b>Altitudine delta:</b> 90m
<b>Lunghezza del canyon:</b> 500m	<b>Rapel più alto:</b> 16m	<b>Quantità rapelli:</b> 4
<b>Transporto:</b> a piedi	<b>Tipo di roccia:</b>	<b>Area di ingresso:</b> km <sup>2</sup>
<b>Stagione:</b>	<b>Orientamento:</b> Sud-Est	<b>Tempo migliore:</b>
<b>Valutazione:</b> ★ 2.3 (3)	<b>Info:</b> ★ 2 (1)	<b>Belay:</b> ★ 3 (1)
<b>Specialità:</b>		
<b>Attrezzatura:</b> Corde: 2x20m		
<b>Sintesi:</b> (traduzione alternativa) Forest gorge for rappeling		
<b>Idrologia:</b>		
<b>Accesso:</b> (traduzione alternativa) Coming from Florence on the A1, passing Arezzo and Orvieto, leave it 41 km after Orvieto at the Orte exit and continue on the SS 204 in a northeasterly direction to Terni. You still have to cross the city to get onto the SS 209 ('Valnerina') which goes up the valley of the Nera towards Visso. After 33.5 km from the center of Terni, you reach the crossroads where the new road branches off in the direction of Spoleto/Foligno. However, continue along the SS 209 in the valley of the Nera and after 6 km you will reach 'L'Eremita', a church with a house and a cemetery on the left of the road. Park the car here.		
<b>Avvicinamento:</b> (traduzione alternativa) South of the hermitage, a dirt road leads into an olive grove. But you leave this immediately (deviating from the sketch in 'Gole & Canyons' page 65) to cross the stream to the left (southwestward). You follow the path on the orographic right bank, which after about 200 m turns left up the slope. One climbs in the steep up to a rocky saddle and from there beyond right down to the creek.		
<b>Giro:</b> (traduzione alternativa) Short narrow passage, dark gorge.		
<b>Ritorno:</b> (traduzione alternativa) Where the canyon opens, left on a path that leads to the Hermitage.		
<b>Coordinate:</b> Inizio del canyon <a href="#">42.7862 12.8668</a> Fine del canyon <a href="#">42.7847 12.8689</a> Parcheggio Entrata e uscita <a href="#">42.7834 12.8703</a>		





## Rapporti:

2024-04-05 | System User |   |  Basso |  Completato












Automaticamente importato da Descente-Canyon.com per Canyon Rocca Gelli (Fonte: <https://www.descente-canyon.com/canyoning/canyon-debit/21733/observations.html>)

2023-03-09 | System User |   |   | |

Info: Parti della descrizione del canyon sono state automaticamente assunte. In particolare i campi Weblinks, Coordinate, Rating, Lunghezza del canyon, Semplice al minimo di <https://www.descente-canyon.com/canyoning/canyon/21733>

2023-03-09 | System User |   |   | |

Dati importati da <https://canyon.carto.net/cwiki/bin/view/Canyons/RoccaGelliCanyon.html>

2019-03-10 | GeorgB |   |    |     |  Secco |  Completato

Car-to-car 1h. Walked after the Casco. Short but scenic tour. No water flow but some 50cm deep pools.  
(traduzione alternativa)