

Canale della Trincea

Trincea, Canale Della Trincea

Info: La qualità di questa descrizione non è stata ancora controllata o è stata valutata negativa.

Se si conosce questo canyon, si prega di controllare questa descrizione e di inviare una segnalazione con una valutazione per questa descrizione utilizzando Segnalazioni +Nuova segnalazione. Se notate un errore, fatecelo sapere o unitevi alla comunità per correggere voi stessi questa descrizione.

Creare: 2023-03-09 20:49:54

Aggiornamento: 2023-10-14
09:16:05

Stampa: 2024-12-28 07:12:36

Paese: Italia / Italy **Regione:** Friuli Venezia Giulia **Sottoregione:** Udine **Città:** Tarvisio

Difficoltà: non così difficile

Grado: v3 a1 I

Tempo totale: 1h41

Tempo avvicinamento: 20min

Tempo giaro: 1h15

Tempo ritorno: 6min

Altitudine di entrata: 1200m

Altitudine di uscita: 1000m

Altitudine delta: 200m

Lunghezza del canyon: 500m

Rapel più alto: 35m

Quantità rapelli: 6

Transporto: a piedi

Tipo di roccia:

Area di ingresso: km²

Stagione:

Orientamento: Sud-Est

Tempo migliore:

Valutazione: ★ 0.9 (2)

Info: ★ 0 ()

Belay: ★ 0 ()

Specialità:

Attrezzatura:

Corde: 2x40

Sintesi: (traduzione alternativa)

Fractured limestone; initially single pitons; well combinable with Canale della Malga; few known but good alternative when other canyons have too much water; short ascent and descent; several walking and downclimb; clean water.

Idrologia:

Accesso: (traduzione alternativa)

From the Tarvisio Nord freeway exit, head towards Passo del Predil. After the village Cave del Predil Rabil turn right towards Sella Nevea/Lago del Predil. From here follow the road for about 4.3 km until you reach a bridge before which there is a gravel parking place on the left.

Avvicinamento: (traduzione alternativa)

From the parking lot, cross the bridge. After a few meters on the right there is a hiking sign with the inscription "Rifugio Corsi" 650-629. Follow this trail steeply uphill for about 20min until 1200m. Shortly after the trail flattens out, there is a prominent tributary. Here leave the trail to the right and descend over the tributary (scree) 40Hm to the 1st piton to the right.

Giro: (traduzione alternativa)

The tour begins in a mostly dry tributary. Via several short abseils (single pitons) you reach the main stream. From here it becomes more aquatic. There is a 200m long part with walking and downclimb, followed by a 15m rappel. After another 200m long part with walking and downclimbing passages comes the last and highest rappel of 35m. Climbing down small steps, after about 100m you reach the bridge, where you get off to the left at about 1000m.

Ritorno: (traduzione alternativa)

From the creek, before or after the bridge, exit li directly to the parking lot.

Coordinate:

Inizio del canyon [46.4100 13.5273](#)

Parcheggio Entrata e uscita [46.4088 13.5340](#)

Fine del canyon [46.4086 13.5327](#)

Rapporti:


2023-05-02 | System User |   | |

Der aktuelle Canyon wurde teilautomatisiert mit Canyon




<https://canyon.carto.net/cwiki/bin/view/Canyons/CanaleDellaTrinceaCanyon.html> zusammengeführt.

2023-03-09 | System User |   | |

Daten importiert von <https://canyon.carto.net/cwiki/bin/view/Canyons/CanaleDellaTrinceaCanyon.html>

2023-03-09 | System User |   | |

Info: Teile der Canyonbeschreibung wurden automatisiert übernommen. Konkret die Felder Weblinks, Koordinaten, Rating, Länge des Canyon, Einfachseil Mindestens von <https://www.descente-canyon.com/canyoning/canyon/23765>

2023-03-09 | System User |    | |

Daten importiert von <https://www.canyoning.or.at/index.php/liste-aller-canyons/340-canale-della-trincea>