

Planchettes aval (II)

Vallon des Planchettes aval, Planchettes

Info: La qualità di questa descrizione non è stata ancora controllata o è stata valutata negativa.

Se si conosce questo canyon, si prega di controllare questa descrizione e di inviare una segnalazione con una valutazione per questa descrizione utilizzando Segnalazioni +Nuova segnalazione. Se notate un errore, fatecelo sapere o unitevi alla comunità per correggere voi stessi questa descrizione.

Creare: 2023-03-09 20:53:53

Aggiornamento: 2023-12-23
22:36:30

Stampa: 2024-12-28 07:12:51

Paese: France **Regione:** Provence-Alpes-Côte-d'Azur / Provence-Alpes-Cote d'Azur **Sottoregione:** Alpes-Maritimes **Città:** La Bollène Vésubie

Difficoltà: un po' difficile

Grado: v2 a4 II

Tempo totale: 2h10

Tempo avvicinamento: 25min

Tempo giaro: 1h30

Tempo ritorno: 15min

Altitudine di entrata: 660m

Altitudine di uscita: 550m

Altitudine delta: 110m

Lunghezza del canyon: 2700m

Rapel più alto: 4m

Quantità rapelli: 1

Transporto:

Tipo di roccia:

Area di ingresso: km²

Stagione:

Orientamento: Sud-Ovest

Tempo migliore:

Valutazione: ★ 2.1 (1)

Info: ★ 0 ()

Belay: ★ 0 ()

Specialità:

§ Regulated,

Attrezzatura:

Corde: 1x15m

Sintesi: (traduzione alternativa)

Hiking canyon with narrow passage at the exit

Idrologia:

Accesso: (traduzione alternativa)

On the N 203 from Nice northwards in the direction of Digne. After 20 km, turn right and take the D 2565 up the Vesubie. Via Lantosque you finally come up to Bollène on the right (26 km from the entrance to the valley of the Vesubie).\nAt the top of Bollène, we take the first vehicle down to the left to the bridge over the Planchettes and park it where, at a bench on the left side of the road, the path comes up at an acute angle from below (marking "208").\n\nBack to Bollène with the second vehicle and up on the left towards Col de Turini. After a few hundred meters, turn left towards St Sauveur and Prai. The tarred road becomes a dirt road. We park the second vehicle at the water tank.

Avvicinamento: (traduzione alternativa)

From here the path descends over the flat area. On the slope, a path descends quite steeply, apparently also used by horses. It meets a cross path that we follow until the bridge over the Planchette. Possibly, you can also come down to the creek earlier on the left.

Giro: (traduzione alternativa)

Beautiful hiking canyon on smooth rock. If you want to do the interesting narrows after the dam, you should take into account the water level. There are no belays, but they are not necessary at medium water. There is no need to rappel at the dam.

Ritorno: (traduzione alternativa)

Either at the dam on the water pipe horizontally out to the old bridge or still through the narrows (worth it) and then up to the path. On the path in a westerly direction up to the road and the lower car.

Coordinate:





Inizio del canyon [44.0052 7.3523](#)

Fine del canyon [43.9988 7.3406](#)

Parcheggio in uscita [43.9989 7.3399](#)

Parcheggio all'entrata [43.9998 7.3440](#)

Rapporti:

2023-03-09 | System User |   |  |  | |

Daten importiert von <https://canyon.carto.net/cwiki/bin/view/Canyons/PlanchettesIIcanyon.html>