

Fragantbach

Info: La qualità di questa descrizione non è stata ancora controllata o è stata valutata negativa.

Se si conosce questo canyon, si prega di controllare questa descrizione e di inviare una segnalazione con una valutazione per questa descrizione utilizzando Segnalazioni +Nuova segnalazione. Se notate un errore, fatecelo sapere o unitevi alla comunità per correggere voi stessi questa descrizione.

Creare: 2023-03-09 20:52:45

Aggiornamento: 2024-09-18
16:27:48

Stampa: 2024-12-28 08:12:13

Paese: Österreich / Austria **Regione:** Kärnten **Sottoregione:** Bezirk Spittal an der Drau **Città:** Außerfragant

Difficoltà: non così difficile

Grado: v1 a3 II

Tempo totale: 2h40

Tempo avvicinamento: 30min

Tempo giaro: 2h

Tempo ritorno: 10min

Altitudine di entrata: 890m

Altitudine di uscita: 730m

Altitudine delta: 160m

Lunghezza del canyon: m

Rapel più alto: m

Quantità rapelli:

Transporto:

Tipo di roccia:

Area di ingresso: km²

Stagione:

Orientamento: Sud-Est

Tempo migliore:

Valutazione: ★ 1.4 (1)

Info: ★ 0 ()

Belay: ★ 0 ()

Specialità:

Attrezzatura:

Sintesi: (traduzione alternativa)

Fun hiking canyon with lots of water, suitable for teens and larger groups. The many shallow slides are fun and repeatable. There are no jumps or rappels, so ropes and belay gear can stay at home. A few steep steps have to be avoided or downclimbed in easy terrain, more difficult places are defused with fixed ropes. Scenic very beautiful.

Idrologia:

Accesso: (traduzione alternativa)

Via the B106 through the Mölltal to Außerfragant. Parking possibilities at the Fraganter Wirt (ask for permission) or at the church right next to it.

Avvicinamento: (traduzione alternativa)

On a narrow asphalt road up towards Laas (a few hairpin bends) until you reach a prominent fork. Grafenberg is marked on the left, but we continue to the right (straight ahead) in the direction of Innerfragant. On the single-lane gravel road 750m level until the bridge over the Fragantbach. Immediately after the bridge, turn right on the climbing tracks to the entry.\nYou can also drive up to the entry with a 2nd car (parking possibility at the bridge), but it is not worth it because of the narrow road.

Giro: (traduzione alternativa)

The dam wall at the beginning is bypassed on the right, followed by walking passages with many short slides. Steeper steps are overcome laterally in the dry, woody passages are also bypassed on the bank. Clear trail marks indicate where a bypass is advisable. When the water level is high, it is advisable to do without a few slides and to use the fixed ropes for the bypass - the water pressure can easily be underestimated. \nShortly before the exit comes the highlight: Under a giant boulder opens a rock hole through which you can get behind the waterfall - very original and photogenic! Afterwards another hiking section to the exit at the dam wall of a power plant.

Ritorno: (traduzione alternativa)

Before the dam wall, turn right out onto a cart path (vertical rock face with climbing garden) and shortly back to the asphalt road, which you reach near the first bend.




Coordinate:

Inizio del canyon [46.9464 13.0925](#)

Parcheggio Entrata e uscita [46.9352 13.1060](#)

Fine del canyon [46.9370 13.1058](#)

Rapporti:

2023-03-09 | System User |  |  |  | |

Daten importiert von <https://canyon.carto.net/cwiki/bin/view/Canyons/FragantbachCanyon.html>