

Crealla (superiore)

Crealla sup.,Torrent di Crealla

Info: La qualità di questa descrizione non è stata ancora controllata o è stata valutata negativa.
Se si conosce questo canyon, si prega di controllare questa descrizione e di inviare una segnalazione con una valutazione per questa descrizione utilizzando Segnalazioni +Nuova segnalazione. Se notate un errore, fatecelo sapere o unitevi alla comunità per correggere voi stessi questa descrizione.

Creare: 2023-03-09 20:54:17	Aggiornamento: 2023-10-14 09:16:22	Stampa: 2024-12-28 10:12:03
Paese: Italia / Italy Regione: Piemonte Sottoregione: Verbano-Cusio-Ossola Città: Crealla		
Difficoltà: non così difficile	Grado: v3 a3 III	Tempo totale: 4h25
Tempo avvicinamento: 1h5	Tempo giaro: 3h	Tempo ritorno: 20min
Altitudine di entrata: 1020m	Altitudine di uscita: 700m	Altitudine delta: 320m
Lunghezza del canyon: m	Rapel più alto: 30m	Quantità rapelli: 17
Transporto: a piedi	Tipo di roccia:	Area di ingresso: km ²
Stagione:	Orientamento:	Tempo migliore:
Valutazione: ★ 3 (1)	Info: ★ 0 ()	Belay: ★ 2 (1)

Specialità:

Attrezzatura:

Corde: 2x 30m

Sintesi: (traduzione alternativa)

Upper part of an aquatic rappel canyon with some possible jumps.

Idrologia:

Accesso: (traduzione alternativa)

From Cannobio on Lake Maggiore up the valley of the Cannobino for 9km in the direction of Malesco, Domodossola. In the hamlet of Ponte Falmenta park a car for the exit, if you plan to climb the Tegral. Otherwise, go straight up, past the houses of Falmenta, to the large parking lot in front of the village of Crealla. Park here.

Avvicinamento: (traduzione alternativa)

From the car we take the mule track that goes up to the houses of Doro (730m altitude). There we stop at a junction where it would go left to the stream and the entry to the lower part, up to the right. At about 1000m altitude we arrive at the houses of Lavé. The path now bends to the west and soon it crosses the stream (entry). According to the map material available to me, there are indications that this is an orographic left side stream of the Crealla.

Giro: (traduzione alternativa)

About 17 rappels, some possible jumps, then you get to the bridge where the entry to the lower part is (700m altitude). Here you can finish the upper part and get out. Alternatively, you can continue to the next bridge (about 500m altitude). A further descent is equivalent to an integral ascent.

Ritorno: (traduzione alternativa)

In both cases (exit at 700m or 500m altitude) the path leads down to the left to the village of Crealla.







Coordinate:

Inizio del canyon [46.0499 8.5808](#)

Fine del canyon [46.0608 8.5913](#)

Parcheggio Entrata e uscita [46.0664 8.5921](#)

Rapporti:

2024-06-09 | Johnnie |  |  |   |  Alto |  Completato

Extremely slippery, long walking passages. Often only one anchor point, but good quality. Took 5 hours for superiore and inferiore with 95 meters of ropes. (traduzione alternativa)

2023-03-09 | System User |  |  | |

Daten importiert von <https://canyon.carto.net/cwiki/bin/view/Canyons/CreallasupCanyon.html>

Parti:

Crealla (superiore), v3 a3 III, 1h5+3h+20min

Crealla (inferiore), v5 a4 IV, 20min+4h30+10min