





# Cerveyrieu

Cascades de Cerveyrieu, Seran

<b>Info: La qualità di questa descrizione non è stata ancora controllata o è stata valutata negativa.</b> Se si conosce questo canyon, si prega di controllare questa descrizione e di inviare una segnalazione con una valutazione per questa descrizione utilizzando Segnalazioni +Nuova segnalazione. Se notate un errore, fatecelo sapere o unitevi alla comunità per correggere voi stessi questa descrizione.		
<b>Creare:</b> 2023-03-09 20:52:22	<b>Aggiornamento:</b> 2024-01-31 05:47:27	<b>Stampa:</b> 2024-12-28 07:12:37
<b>Paese:</b> France <b>Regione:</b> Auvergne-Rhône-Alpes <b>Sottoregione:</b> Ain <b>Città:</b> Artemare		
<b>Difficoltà:</b> difficile	<b>Grado:</b> v5 a4 III	<b>Tempo totale:</b> 1h15
<b>Tempo avvicinamento:</b> 5min	<b>Tempo giaro:</b> 1h	<b>Tempo ritorno:</b> 10min
<b>Altitudine di entrata:</b> 365m	<b>Altitudine di uscita:</b> 285m	<b>Altitudine delta:</b> 80m
<b>Lunghezza del canyon:</b> 60m	<b>Rapel più alto:</b> 60m	<b>Quantità rapelli:</b> 2
<b>Transporto:</b>	<b>Tipo di roccia:</b>	<b>Area di ingresso:</b> km <sup>2</sup>
<b>Stagione:</b>	<b>Orientamento:</b> Sud	<b>Tempo migliore:</b>
<b>Valutazione:</b> ★ 2.9 (1)	<b>Info:</b> ★ 0 ()	<b>Belay:</b> ★ 0 ()
<b>Specialità:</b>		
<b>Attrezzatura:</b> Corde: 2x60m		
<b>Sintesi:</b> (traduzione alternativa) Waterfall with short, narrow access gully.		
<b>Idrologia:</b>		
<b>Accesso:</b> (traduzione alternativa) After bypassing Geneva on the Swiss N 1 after the border on the A 40 in the direction of Lyon, Dijon, Paris, After 25 km (from the border) take exit 11 (Bellegarde Center) in the direction of Fragny, Seyssel. 6 km further, at the exit of Mons, turn right on the D 992 and go through Seyssel and Culoz (another 23 km), where you continue on the D 904 (direction Bourg-en-Bresse) for an additional 8.5 km until Artemare (total 62 km from the border). In Artemare we take a half-right at the prominent left turn (Rue de la Poste), cross the D 31 (Cote d'Yon) at Place de la Liberté and take Rue du Stade towards the school district and then out of town. We reach the nearby bridge over the Sèran and park the lower vehicle on the left just after the bridge. With the other vehicle we go back to the Place de la Liberté and there turn left onto the D 31 (Cote d'Yon). In serpentines it goes up to the hamlet of Don. The D 31 crosses the Groin ("Gouffre ..."). Where it turns north a few hundred meters later, we turn left onto a dirt road that leads down to the Sèran. Park after the bridge.		
<b>Avvicinamento:</b> (traduzione alternativa) Below the bridge relatively close to the high fall into the riverbed.		
<b>Giro:</b> (traduzione alternativa) Attractive not only the high rappel (possibly in front of spectators), but also the short narrow access with its natural arches. The owners of the properties, through which the exit could be most pleasant, do not like that below the large cascade is walked across their properties to the bridge. In early May 2008, a policeman expressed that the descent was forbidden because of breeding birds in the rock face. Good to connect with the two upper canyons of the Sèran (Thurignin, Pont à Favre) as well as the nearby Groin.		
<b>Ritorno:</b> (traduzione alternativa) After the high waterfall in the riverbed continue to the bridge		
<b>Coordinate:</b> Inizio del canyon <a href="#">45.8798 5.6788</a> Fine del canyon <a href="#">45.8788 5.6792</a> Parcheggio all'entrata <a href="#">45.8801 5.6775</a> Parcheggio in uscita <a href="#">45.8767 5.6777</a>		

**Rapporti:**

2023-03-09 | System User |   |  |  | |

Daten importiert von <https://canyon.carto.net/cwiki/bin/view/Canyons/CerveyrieuCanyon.html>