

# Fornocal Gargantas

Barranco de Las Gargantas,Rio Fornocal

**Info: La qualità di questa descrizione non è stata ancora controllata o è stata valutata negativa.**

Se si conosce questo canyon, si prega di controllare questa descrizione e di inviare una segnalazione con una valutazione per questa descrizione utilizzando Segnalazioni +Nuova segnalazione. Se notate un errore, fatecelo sapere o unitevi alla comunità per correggere voi stessi questa descrizione.

**Creare:** 2023-03-09 20:53:10

**Aggiornamento:** 2023-11-21  
22:37:04

**Stampa:** 2024-12-28 05:12:13

**Paese:** España / Spain **Regione:** Aragón **Sottoregione:** Huesca **Città:** Colungo

**Difficoltà:** non così difficile

**Grado:** v1 a3 IV

**Tempo totale:** 2h50

**Tempo avvicinamento:** 10min

**Tempo giaro:** 2h10

**Tempo ritorno:** 30min

**Altitudine di entrata:** 570m

**Altitudine di uscita:** 500m

**Altitudine delta:** 70m

**Lunghezza del canyon:** 2100m

**Rapel più alto:** m

**Quantità rapelli:** 0

**Transporto:** a piedi

**Tipo di roccia:** conglomerate

**Area di ingresso:** km<sup>2</sup>

**Stagione:**

**Orientamento:** Sud

**Tempo migliore:**

**Valutazione:** ★ 1.4 (1)

**Info:** ★ 0 ()

**Belay:** ★ 0 ()

**Specialità:**

**Attrezzatura:**

Corde: 25m Wiederausstieg

**Sintesi:** (traduzione alternativa)

Conglomerate - hiking canyon with swimming passages

**Idrologia:**

**Accesso:** (traduzione alternativa)

From Barbastro in the direction of Alquézar. After about 20 km on the newly expanded A 1232 at the junction at the bridge of the Rio Vero (beyond the bridge Camping Rio Vero)turn right over the bridge and on the A 2205 to Colungo. Here - if available - park a car.then continue in the direction of Arcusa, Ainsa. The road now winds northward with many curves. One crosses the Bco. Palomeras Fornocal and reaches a few hundred meters further the Puente de las Gargantas over the Rio Fornocal. Here - if necessary the second - car park.

**Avvicinamento:** (traduzione alternativa)

From the west side of the bridge down the slope into the streambed of Fornocal (this is also the exit of Fornocal sup.).\nPossible also to attach to the Fornocal (sup), entry via Sarratanas or Palomeras Flumen or Bco. XAE. The Bco. de XAE is reached by walking from the (upper) car on the road on the orographic right slope of the Fornocal about 300 m in southern direction. In the XAE you rappel 2 x 25 m into the Fornocal.\nAccess is also possible via the Malpaso in the northwest of the bridge (see there!).

**Giro:** (traduzione alternativa)

Nice descent, although not very varied. The first has the honorable task of clearing the cobwebs stretched across the stream. After the bridge, sewage from Colungo flows into the Fornocal.

**Ritorno:** (traduzione alternativa)

The exit directly after the bridge is hardly manageable without ropes from above.\nSo you go in the stream about 100 m further to a place where you can climb out to the right. From here back to the bridge to allow others to exit by rope, cf. video 2014.\nFrom the bridge in an easterly direction up to Colungo, especially if you have a car here. Alternatively, in a westerly direction up to Asque (10 min.) and from there on the road back to the Puente de las Gargantas (another 45 min.).\nYou can also climb in the Barranco de las Gargantas itself back to the car at the Puente de las Gargantas.





**Coordinate:**

Inizio del canyon [42.1897 0.0600](#)

Fine del canyon [42.1722 0.0560](#)




## Rapporti:

---

2024-04-13 | System User |   |  Normale |  Completato

Automatisch importiert von Descente-Canyon.com für Canyon Gargantas II a été installé sur une corde fixe avec deux broches sur la gauche orographique pour une sortie du canyon en toute sécurité pour tous les niveaux  
(Quelle: <https://www.descente-canyon.com/canyoning/canyon-debit/22587/observations.html>)

---

2023-03-09 | System User |    | |

Daten importiert von <https://canyon.carto.net/cwiki/bin/view/Canyons/FornocalGargantasCanyon.html>