

Herques

Barranco de Herques

Info: La qualità di questa descrizione non è stata ancora controllata o è stata valutata negativa.

Se si conosce questo canyon, si prega di controllare questa descrizione e di inviare una segnalazione con una valutazione per questa descrizione utilizzando Segnalazioni +Nuova segnalazione. Se notate un errore, fatecelo sapere o unitevi alla comunità per correggere voi stessi questa descrizione.

Creare: 2023-03-09 20:55:22

Aggiornamento: 2023-11-11
11:44:09

Stampa: 2024-12-28 06:12:14

Paese: España / Spain **Regione:** Canarias / Canary Islands **Sottoregione:** Santa Cruz de Tenerife **Città:** Fasnía

Difficoltà:	Grado: v3 a? III	Tempo totale: 3h
Tempo avvicinamento: 5min	Tempo giaro: 2h30	Tempo ritorno: 25min
Altitudine di entrata: 480m	Altitudine di uscita: 20m	Altitudine delta: 460m
Lunghezza del canyon: 4000m	Rapel più alto: 20m	Quantità rapelli: 9
Transporto: Auto necessaria	Tipo di roccia: basalt	Area di ingresso: km ²
Stagione:	Orientamento: Sud-Est	Tempo migliore:
Valutazione: ★ 2 (2)	Info: ★ 0 ()	Belay: ★ 0 ()

Specialità:

Attrezzatura:

Corde: 2x30

Sintesi: (traduzione alternativa)

Normally dry hiking canyon with a few rappels

Idrologia:

Accesso: (traduzione alternativa)

From Tenerife Sur Airport, take exit no. 23 onto the TF 1 highway in the direction of Sta. Cruz de Tenerife (northeast). After 26.5 km on the TF 1, take exit no. 14 (Los Roques/Fasnía) and follow the TF 620 uphill for approx. 100 m in the direction of Fasnía. At the bar/restaurant, park the lower car on the righthand side (away. reduced risk of breakage) and turn right in front of the restaurant towards Barranco, passing another restaurant (left above). At the junction before the next building, turn left up a steep road for about 4 km until you reach the TF 28. Park the top vehicle here by the houses (risk of breakage on the bridge).

Avvicinamento: (traduzione alternativa)

Continue north on the TF 28 for approx. 200 m to the bridge over the Herques. Before the tunnel, turn left down into the Barranco.

You can also rope in from the bridge, but you may need more ropes.

Giro: (traduzione alternativa)

see photos and weblinks!

Ritorno: (traduzione alternativa)

Turn right before the highway bridge and follow a dirt road in a SW direction towards the pigsty (dogs only bark!), pass it on the right and continue straight ahead on the road to the lower vehicle.

Coordinate:

Inizio del canyon [28.2503 -16.4393](#)

Fine del canyon [28.2336 -16.4095](#)

Parcheggio all'entrata [28.2475 -16.4376](#)

Parcheggio in uscita [28.2291 -16.4124](#)




Rapporti:

2024-11-28 | Jeroen Kirchner |   | |  Non fatto

Abseiling from the bridge is no longer possible (dismantled). Any entrance to the canyon with permit or not should be discrete.

2023-03-09 | System User |     | |

Info: Teile der Canyonbeschreibung wurden automatisiert übernommen. Konkret die Felder Weblinks, Koordinaten, Rating, Länge des Canyon, Einfachseil Mindestens von <https://www.descente-canyon.com/canyoning/canyon/21625>

2023-03-09 | System User |    | |

Daten importiert von <https://canyon.carto.net/cwiki/bin/view/Canyons/HerquesCanyon.html>