

# Gimbach Kaskaden

Gimbach, Cascades de Gimbach

**Info: La qualità di questa descrizione non è stata ancora controllata o è stata valutata negativa.**

Se si conosce questo canyon, si prega di controllare questa descrizione e di inviare una segnalazione con una valutazione per questa descrizione utilizzando Segnalazioni +Nuova segnalazione. Se notate un errore, fatecelo sapere o unitevi alla comunità per correggere voi stessi questa descrizione.

**Creare:** 2023-03-09 20:54:24

**Aggiornamento:** 2024-01-26  
18:41:33

**Stampa:** 2025-01-16 02:01:36

**Paese:** Österreich / Austria **Regione:** Oberösterreich **Sottoregione:** Bezirk Vöcklabruck **Città:** Bad Ischl

**Difficoltà:** non così difficile

**Grado:** v1 a3 III

**Tempo totale:** 1h25

**Tempo avvicinamento:** 20min

**Tempo giaro:** 1h

**Tempo ritorno:** 5min

**Altitudine di entrata:** 540m

**Altitudine di uscita:** 520m

**Altitudine delta:** 20m

**Lunghezza del canyon:** 300m

**Rapel più alto:** m

**Quantità rapelli:**

**Transporto:** a piedi

**Tipo di roccia:**

**Area di ingresso:** km<sup>2</sup>

**Stagione:**

**Orientamento:** Sud

**Tempo migliore:**

**Valutazione:** ★ 1.7 (2)

**Info:** ★ 0 ()

**Belay:** ★ 0 ()

**Specialità:**

**Attrezzatura:**

**Sintesi:** (traduzione alternativa)

Gimbach is an easy hiking canyon with some small jumps and short swimming passages through large pools. The water is extremely cold and clear, but not a problem due to the short time spent in the canyon. More attention should be paid to the underground, because it is quite slippery. Otherwise, this tour is also suitable for beginners.

**Idrologia:**

**Accesso:** (traduzione alternativa)

By car on the Westautobahn exit at Regau, just before Bad Ischl a road branches off in the direction of Weißenbach am Attersee. Follow this road until after about 6km you will see a sign on the right side of the road with the inscription "Gimbach-Kaskaden". There is also plenty of parking here.

**Avvicinamento:** (traduzione alternativa)

Follow the wide path along the stream which then turns into a path and later into a forest road. Shortly after a small bridge, a barely recognizable footpath branches off to the entry. Alternatively, the route can also be extended by about 30 minutes (canyon) if you first enter at the next bridge (follow the access path for about 7 minutes more).

**Giro:** (traduzione alternativa)

The first small waterfall can be bypassed on the left. A small slide follows, a jump into a large pond and again a slide. The next step is also jumped, climbing up on the right to fly a little longer. The next pools are all downclimbed on the left and a small walking passage follows. After two more jumps and a slide you come to the last steps which are bypassed on the right.

**Ritorno:** (traduzione alternativa)

To the right of the stream, a path leads back to the bridge by the parking lot.

**Coordinate:**




Inizio del canyon [47.7910 13.5903](#)

Parcheggio in uscita [47.7854 13.5865](#)

Fine del canyon [47.7865 13.5886](#)




**Rapporti:**

---

2023-03-09 | System User |  |  |  | |

Info: Teile der Canyonbeschreibung wurden automatisiert übernommen. Konkret die Felder Weblinks, Koordinaten, Rating, Länge des Canyon, Einfachseil Mindestens von <https://www.descente-canyon.com/canyoning/canyon/21822>

---

2023-03-09 | System User |  |  |  | |

Daten importiert von <https://canyon.carto.net/cwiki/bin/view/Canyons/GimbachKaskadenCanyon.html>