




Alarrieta (integral)

Cañón de Alarrieta, Barranco de Alarrieta

Info: La qualità di questa descrizione non è stata ancora controllata o è stata valutata negativa. Se si conosce questo canyon, si prega di controllare questa descrizione e di inviare una segnalazione con una valutazione per questa descrizione utilizzando Segnalazioni +Nuova segnalazione. Se notate un errore, fatecelo sapere o unitevi alla comunità per correggere voi stessi questa descrizione.		
Creare: 2023-03-09 20:53:02	Aggiornamento: 2023-11-07 19:44:43	Stampa: 2024-12-28 06:12:30
Paese: España / Spain Regione: País Vasco / Euskal Autonomia Erkidegoa Sottoregione: Vizcaya / Bizkaia Città: Orozko, Artea		
Difficoltà: non così difficile	Grado: v3 a3 II	Tempo totale: 4h17
Tempo avvicinamento: 15min	Tempo giaro: 4h	Tempo ritorno: 2min
Altitudine di entrata: 770m	Altitudine di uscita: 315m	Altitudine delta: 455m
Lunghezza del canyon: 2500m	Rapel più alto: 20m	Quantità rapelli: 9
Transporto: Auto facoltativa	Tipo di roccia:	Area di ingresso: km ²
Stagione:	Orientamento: Nord	Tempo migliore:
Valutazione: ★ 1 (2)	Info: ★ 0 ()	Belay: ★ 0 ()
Specialità:		
Attrezzatura: Corde: 2x25m		
Sintesi: (traduzione alternativa) "Natural" forest canyon with lots of walking and downclimbing, plus some rappels and slides.		
Idrologia:		
Accesso: (traduzione alternativa) From Bilbao, we first take the AP-68 to exit 3, then the A-2522 to Orozko (about 20 km in total). From Orozko we continue to Ibarra (4 km). From Ibarra we continue in a southeasterly direction to Usabel Auzoa. At the fork we take the right road, a few meters further at the next fork we take the left branch. 650 m after this fork and 4 km from Usabel the road crosses "our" stream. Here we park our car for the exit. With the second car we continue and uphill and after 2.8 km (from the bridge) we come to a large parking lot on the right side of the road. Here we park the upper car.		
Avvicinamento: (traduzione alternativa) From the parking lot we march through the young forest first in a westerly direction, then in a southwesterly uphill direction to the meadow areas. There we bypass the orographic. right branch of the barranco to then enter the left branch. Cf.: * http://www.barranquismo.net/paginas/barrancos/acceso_sintxita_alarrieta_sintxitagoikoa.jpg		
Giro: (traduzione alternativa) First a vertical part with 5 rappels, then a longer run and finally the river walk in the last part with some slides.		
Ritorno: (traduzione alternativa) On reaching the road bridge out to the car.		
Coordinate: Inizio del canyon 43.0611 -2.8412 Fine del canyon 43.0819 -2.8485 Partenza alternativa del canyon 43.0661 -2.8436 Parcheggio all'entrata 43.0647 -2.8403 Parcheggio in uscita 43.0819 -2.8483		

Rapporti:

2023-03-09 | System User |  |  |  | |

Info: Teile der Canyonbeschreibung wurden automatisiert übernommen. Konkret die Felder Weblinks, Koordinaten, Rating, Länge des Canyon, Einfachseil Mindestens von <https://www.descente-canyon.com/canyoning/canyon/21659>

2023-03-09 | System User | |  |  | |

Daten importiert von <https://canyon.carto.net/cwiki/bin/view/Canyons/AlarrietaCanyon.html>