

Infernaccio della Val d'Abisso

Cascate della Madonna,Infernaccio della Val d'Abisso,Val d'Abisso,Infernaccio

Info: La qualità di questa descrizione non è stata ancora controllata o è stata valutata negativa. Se si conosce questo canyon, si prega di controllare questa descrizione e di inviare una segnalazione con una valutazione per questa descrizione utilizzando Segnalazioni +Nuova segnalazione. Se notate un errore, fatecelo sapere o unitevi alla comunità per correggere voi stessi questa descrizione.		
Creare: 2023-03-09 20:55:50	Aggiornamento: 2023-11-29 16:40:40	Stampa: 2024-12-28 07:12:05
Paese: Italia / Italy Regione: Marche Sottoregione: Pesaro e Urbino Città: Acquanera, Rifugio Corsini		
Difficoltà: un po' difficile	Grado: v4 a3 III	Tempo totale: 5h15
Tempo avvicinamento: 15min	Tempo giaro: 4h30	Tempo ritorno: 30min
Altitudine di entrata: 1150m	Altitudine di uscita: 600m	Altitudine delta: 550m
Lunghezza del canyon: 1500m	Rapel più alto: 42m	Quantità rapelli: 21
Transporto:	Tipo di roccia:	Area di ingresso: km ²
Stagione:	Orientamento: Nord	Tempo migliore:
Valutazione: ★ 1.3 (2)	Info: ★ 0 ()	Belay: ★ 0 ()
Specialità:		
Attrezzatura: Corde: 2x 50m		
Sintesi: (traduzione alternativa) Open rappel canyon		
Idrologia:		
Accesso: (traduzione alternativa) Take the A-14 past Cattolica and Pesaro to the exit at Fano. Continue on the SS-3 and after 39 km leave it and take the SS-257 in a westerly direction to Piobbico (17 km). About 500 m before Piobbico, turn south onto the road to the church of S. Maria di Val d'Abisso; park one car here. With the other car, drive back along the SS-257 for another 500 m and then turn right onto the road that leads to Secchiano and Cagli. After about 1 km and shortly after the hamlet of Acquanera, the road to Monte Nerone branches off to the right. Here it climbs in numerous hairpin bends for 9 km up to approx. 1300 m, where you take the first paved road on the right, which leads slightly downhill to a parking lot above the Rifugio Corsini and exits there. Park the second car here.		
Avvicinamento: (traduzione alternativa) From Rifugio Corsini, walk eastwards across the meadows, cross the power line running down the slope at a right angle and head towards the edge of the canyon. Hiking trail no. 1 runs just below the edge of the gorge, which you follow to the right into the forest. You soon come to the stream. If only one vehicle is available, the tour can be accessed via hiking trail no. 1. Park your car at the hairpin bend on the way up to Monte Nerone, where the road reaches the canyon rim for the first time (see sketch in Gole & Canyons, page 37). From here, follow the marked and signposted Sentiero no. 1, which crosses the eastern slope of the canyon and heads up to Rif. It crosses the stream at about 1050 m (entry). After the exit (whether above the 30 m rappel or at the usual end point), follow Sentiero no. 1 back uphill in the direction of Rifugio Corsini to reach the parked car at the hairpin bend again		
Giro: (traduzione alternativa) Apart from the 2 long abseiling sections, the fairly open forest gorge consists of a succession of slippery inclined passages in or next to the watercourse (moving mainly on your backside). So the ditch is more for collectors. Approx. 20 rappels; the highest is given as 45 m; however, the total rappel length from the tree is almost 60 m; an intermediate stand after 25 m and about 10 m to the left of the fall line (rope retrieval problematic) still makes the use of 2 x 45 m of rope seem necessary from there.		

Ritorno: (traduzione alternativa)

Where the stream emerges onto flatter terrain, you come to a dirt road coming up from Pióbicco. Here, hiking trail no. 1 comes up from the left and crosses the stream to the right, where it continues down to the church of S. Maria in Val d'Abisso (approx. 30 min.).
You can also get off immediately above the 30 m abseil point and follow hiking trail no. 1 to the left (!) - initially slightly uphill - down into the valley.

Coordinate:

Inizio del canyon [43.5652 12.5148](#)




Fine del canyon [43.5743 12.5140](#)

Fine del canyon alternativo [43.5784 12.5152](#)



Parcheggio all'entrata [43.5632 12.5134](#)

Parcheggio in uscita [43.5833 12.5172](#)

Rapporti:

2023-03-09 | System User |  |  |  | |

Info: Teile der Canyonbeschreibung wurden automatisiert übernommen. Konkret die Felder Weblinks, Koordinaten, Rating, Länge des Canyon, Einfachseil Mindestens von <https://www.descente-canyon.com/canyoning/canyon/21736>

2023-03-09 | System User | |  |  | |

Daten importiert von <https://canyon.carto.net/cwiki/bin/view/Canyons/InfernacciodelValdAbissoCanyon.html>