



# Madronales





Barranco de los Madroñales, Barenco de los Madroñales, Madroñales

<b>Info: La qualità di questa descrizione non è stata ancora controllata o è stata valutata negativa.</b> Se si conosce questo canyon, si prega di controllare questa descrizione e di inviare una segnalazione con una valutazione per questa descrizione utilizzando Segnalazioni +Nuova segnalazione. Se notate un errore, fatecelo sapere o unitevi alla comunità per correggere voi stessi questa descrizione.		
<b>Creare:</b> 2023-03-09 20:53:04	<b>Aggiornamento:</b> 2023-10-31 23:01:44	<b>Stampa:</b> 2024-12-28 07:12:00
<b>Paese:</b> España / Spain <b>Regione:</b> Andalucía / Andalusia <b>Sottoregione:</b> Granada <b>Città:</b> Lenteji		
<b>Difficoltà:</b> non così difficile	<b>Grado:</b> v3 a2 II	<b>Tempo totale:</b> 3h30
<b>Tempo avvicinamento:</b> 30min	<b>Tempo giaro:</b> 2h	<b>Tempo ritorno:</b> 1h
<b>Altitudine di entrata:</b> 800m	<b>Altitudine di uscita:</b> 650m	<b>Altitudine delta:</b> 150m
<b>Lunghezza del canyon:</b> 800m	<b>Rapel più alto:</b> 27m	<b>Quantità rapelli:</b> 8
<b>Transporto:</b>	<b>Tipo di roccia:</b>	<b>Area di ingresso:</b> km <sup>2</sup>
<b>Stagione:</b>	<b>Orientamento:</b> Sud	<b>Tempo migliore:</b>
<b>Valutazione:</b> ★ 2.9 (1)	<b>Info:</b> ★ 0 ( )	<b>Belay:</b> ★ 0 ( )
<b>Specialità:</b> § Regulated, § Divieto, Autorizzazione necessaria,		
<b>Attrezzatura:</b> Corde: 2x30m		
<b>Sintesi:</b> (traduzione alternativa) rappel canyon		
<b>Idrologia:</b>		
<b>Accesso:</b> (traduzione alternativa) At the beginning, the same access as to Barranco de Funes: 'From Almunecar, at the traffic circle, leave the N 340 from Malaga to Almeria and turn towards Otivar. Go through Otivar and continue on the main road towards Granada. Shortly after Otivar, the road to Lenteji branches off to the right. Here straight on, in a left turn over the Rio Lenteji and in hairpin bends higher and higher, past the transmission towers and the Parador Cabra Montes with a gas station. Approx. 1,6 km after the gas station in direction north' - further on the road to Granada - 'after a bridge on the left .... the track' branches off to the Barranco de Funes and to the Rio Verde (Bco. de las Chorreras) as well as to the Barranco de los Madroñales (big sign 'Rio Verde'). 4 km after the beginning of the track, in a rightward hairpin bend, you will find a sign of the Delegación Provincial de Medio Ambiente with indications for canyoneers'. If you have tortured your car until here, park it there.		
<b>Avvicinamento:</b> (traduzione alternativa) Continue on the dirt road on a bridge over the Rio Verde-Pito (stream) and up the opposite slope. You come to a reservoir that feeds the Bco. de Funes, the slope goes around it and up to a saddle. From there you can see the small dam at the bottom left, where the entry to the Barranco de los Madroñales is.		
<b>Giro:</b> (traduzione alternativa) Light and friendly canyon with some slides.		
<b>Ritorno:</b> (traduzione alternativa) Downstream through open terrain to the point where the footpath leading up the Rio Verde crosses the stream. Here you can continue up the Rio Verde (Bco. de las Chorreras) or keep left on the path up to the starting point of the 'access'. In doing so, you will pass the Bco. de Funes at the bottom and you will have the opportunity to take it with you 'in a hurry'. Note: It is also possible to combine the access to Rio Verde (Bco. de las Chorreras) with the Bco. de los Madroñales and/or Bco. de Funes, if you want to limit yourself to the use of a car.		
<b>Coordinate:</b> Inizio del canyon <a href="#">36.8496 -3.7516</a> Fine del canyon <a href="#">36.8481 -3.7439</a>		

**Rapporti:**

2023-03-09 | System User |   | |

Info: Teile der Canyonbeschreibung wurden automatisiert übernommen. Konkret die Felder Weblinks, Koordinaten, Rating, Länge des Canyon, Einfachseil Mindestens von <https://www.descente-canyon.com/canyoning/canyon/2581>

2023-03-09 | System User |   |   | |

Daten importiert von <https://canyon.carto.net/cwiki/bin/view/Canyons/MadronalesCanyon.html>