




Molassa

Torrente Molassa

Info: La qualità di questa descrizione non è stata ancora controllata o è stata valutata negativa. Se si conosce questo canyon, si prega di controllare questa descrizione e di inviare una segnalazione con una valutazione per questa descrizione utilizzando Segnalazioni +Nuova segnalazione. Se notate un errore, fatecelo sapere o unitevi alla comunità per correggere voi stessi questa descrizione.		
Creare: 2023-03-09 20:52:43	Aggiornamento: 2024-03-25 11:50:03	Stampa: 2024-12-28 05:12:31
Paese: Italia / Italy Regione: Friuli Venezia Giulia Sottoregione: Pordenone Città: Barcis		
Difficoltà: non così difficile	Grado: v1 a3 II	Tempo totale: 1h15
Tempo avvicinamento: 5min	Tempo giaro: 35min	Tempo ritorno: 35min
Altitudine di entrata: 390m	Altitudine di uscita: 350m	Altitudine delta: 40m
Lunghezza del canyon: m	Rapel più alto: m	Quantità rapelli:
Transporto:	Tipo di roccia:	Area di ingresso: km ²
Stagione:	Orientamento:	Tempo migliore:
Valutazione: ★ 3 (1)	Info: ★ 0 ()	Belay: ★ 0 ()
Specialità:		
Attrezzatura:		
Sintesi: (traduzione alternativa) Shapely and narrow but easily passable gorge that you can walk down and up. At the exit of the canyon waits the great canyon of Cellina with huge pools and cold water. The Molassa and the Torrente Alba can be combined to a nice round: Descent Molassa to the mouth of the Cellina, then back through the gorge to the mouth of the Torrente Alba through which you can hike back to the parking lot.		
Idrologia:		
Accesso: (traduzione alternativa) A23 to Ossopo exit, then direction San Daniele del Friuli. Before reaching San Daniele, turn right towards Ragona and continue through Pinzano, Lestans and Sequals towards Maniago. From Maniago follow the signs for Val Cellina. After the first long tunnel turn right towards Andreis. Large parking lot on the right.		
Avvicinamento: (traduzione alternativa) Along the road towards Molassa, the canyon of Torrente Alba is crossed 2x, the Torrente Molassa 1x. Before reaching the village of Molassa, descend to the right over a dry streambed to the stream of the same name.		
Giro: (traduzione alternativa) Molassa to Alba mouth: narrow gorge with some slides and a 1.5m jump. \Mouth of Alba to Cellina: shapely gorge with some pools and easy downclimbs. Can be climbed up and down without problems. \nTorrente Alba back to the parking lot: Narrow sections alternate with other parts - small waterfalls (1-2m) can also be climbed during the ascent (hand rope helps for weaker participants).		
Ritorno: (traduzione alternativa) If you hike back through the Alba you end up directly at the parking lot.\nAlternatively, you can also go back via the old road above the canyons, but this road is closed off by a massive iron gate, which is not always open. When the gate is closed, slender canyoneers can squeeze through a gap of about 30cm (check beforehand)\nYou can also hike back upstream through the Cellina canyon. The canyons exit at the Barcis reservoir (parking fee).		
Coordinate: Inizio del canyon 46.1950 12.5932 Parcheggio Entrata e uscita 46.1970 12.6068 Fine del canyon 46.1903 12.5929		

Rapporti:

2023-03-09 | System User |    |  |  | |

Daten importiert von <https://canyon.carto.net/cwiki/bin/view/Canyons/MolassaCanyon.html>