

Cerveyrieu fossile

Cerveyrieu fossile,Seran,Canyon fossile de Cerveyrieu

Info: La qualità di questa descrizione non è stata ancora controllata o è stata valutata negativa. Se si conosce questo canyon, si prega di controllare questa descrizione e di inviare una segnalazione con una valutazione per questa descrizione utilizzando Segnalazioni +Nuova segnalazione. Se notate un errore, fatecelo sapere o unitevi alla comunità per correggere voi stessi questa descrizione.		
Creare: 2023-03-09 20:55:24	Aggiornamento: 2024-01-04 05:43:19	Stampa: 2024-12-28 07:12:04
Paese: France Regione: Auvergne-Rhône-Alpes Sottoregione: Ain Città: Artemare		
Difficoltà: un po' difficile	Grado: v4 a1 I	Tempo totale: 1h20
Tempo avvicinamento: 5min	Tempo giaro: 45min	Tempo ritorno: 30min
Altitudine di entrata: 360m	Altitudine di uscita: 300m	Altitudine delta: 60m
Lunghezza del canyon: 100m	Rapel più alto: 40m	Quantità rapelli: 2
Transporto: a piedi	Tipo di roccia: limestone	Area di ingresso: km ²
Stagione:	Orientamento: Sud	Tempo migliore:
Valutazione: ★ 2.1 (1)	Info: ★ 0 ()	Belay: ★ 0 ()
Specialità:		
Attrezzatura: Corde: 2x45m		
Sintesi: (traduzione alternativa) Dry rappel canyon		
Idrologia:		
Accesso: (traduzione alternativa) After bypassing Geneva on the Swiss N 1 after the border on the A 40 in the direction of Lyon, Dijon, Paris, After 25 km (from the border)take exit 11 (Bellegarde Center) in the direction of Fragny, Seyssel. 6 km further, at the exit of Mons, turn right on the D 992 and go through Seyssel and Culoz (another 23 km), where you continue on the D 904 (direction Bourg-en-Bresse) for an additional 8.5 km until Artemare (total 62 km from the border).\nArtemare we take a half-right at the prominent left turn (Rue de la Poste), cross the D 31 (Cote d'Yon) at Place de la Liberté and take Rue du Stade towards the school district and then out of town. We reach the nearby bridge over the Sèran and park the lower vehicle on the left just after the bridge.\nWith the other vehicle we go back to the Place de la Liberté and there turn left onto the D 31 (Cote d'Yon). In serpentines it goes up to the hamlet of Don. The D 31 crosses the Groin ("Gouffre ..."). Where it turns north a few hundred meters later, we turn left onto a dirt road that leads down to the Sèran. Park after the bridge.		
Avvicinamento: (traduzione alternativa) From the parking lot, head southwest; if you have problems finding the access, proceed to the viewpoint, then west. Here you will immediately come across the dry canyon and walk along it in a northerly direction until you can climb in. If necessary, rope in from the edge via a tree.		
Giro: (traduzione alternativa) The Sèran flowed through this canyon until it carved out the current course of the river; alternative for the Cerveyrieu if there is too much water in the narrow access.\nGood to combine with the canyons of the Sèran and the Groin.		
Ritorno: (traduzione alternativa) Immediately after the high rappel in a westerly direction up under the rock face and along it until you find a suitable ascent to the top (the author did not succeed optimally, no clear path - 2008). Once at the top, return to the parking lot without a path.		

Coordinate:

Inizio del canyon [45.8793 5.6785](#)





Fine del canyon [45.8787 5.6782](#)

Parcheggio Entrata e uscita [45.8801 5.6784](#)

Rapporti:

2024-06-09 | System User |   |  Secco |  Completato

Automatisch importiert von Descente-Canyon.com für Canyon Cerveyrieu [fossile] (Quelle: <https://www.descente-canyon.com/canyoning/canyon-debit/2835/observations.html>)

2023-03-09 | System User |   |   | |

Daten importiert von <https://canyon.carto.net/cwiki/bin/view/Canyons/CerveyrieufossileCanyon.html>