

Barrosa

Garganta de Barrosa, Rio Barrosa

Info: La qualità di questa descrizione non è stata ancora controllata o è stata valutata negativa. Se si conosce questo canyon, si prega di controllare questa descrizione e di inviare una segnalazione con una valutazione per questa descrizione utilizzando Segnalazioni +Nuova segnalazione. Se notate un errore, fatecelo sapere o unitevi alla comunità per correggere voi stessi questa descrizione.		
Creare: 2023-03-09 20:52:59	Aggiornamento: 2023-11-19 07:14:03	Stampa: 2024-12-28 07:12:38
Paese: España / Spain Regione: Aragón Sottoregione: Huesca Città: Parzán		
Difficoltà: un po' difficile	Grado: v3 a4 III	Tempo totale: 2h
Tempo avvicinamento: 25min	Tempo giaro: 1h30	Tempo ritorno: 5min
Altitudine di entrata: 1500m	Altitudine di uscita: 1400m	Altitudine delta: 100m
Lunghezza del canyon: 800m	Rapel più alto: 16m	Quantità rapelli: 5
Transporto: a piedi	Tipo di roccia:	Area di ingresso: km ²
Stagione:	Orientamento:	Tempo migliore:
Valutazione: ★ 3 (2)	Info: ★ 0 ()	Belay: ★ 0 ()
Specialità:		
Attrezzatura: Corde: 1x40m		
Sintesi: (traduzione alternativa) Short aquatic rappel canyon with fun potential		
Idrologia:		
Accesso: (traduzione alternativa) Coming from France through the tunnel of Bielsa, 2.5 km after the exit of the tunnel you pass through a prominent S-bend. About 100 m after that, the road crosses the Rio Barrosa. Immediately after the bridge, park your car at the beginning of a forest road. From the span. From the Spanish side over Barbastro and Ainsa, past Bielsa one reaches this starting point about 1100 m after the old Spanish border station. Border station		
Avvicinamento: (traduzione alternativa) Follow the forest road uphill, first a right turn, later a left turn. After the latter, the ascent becomes steeper. There, where the path flattens out again somewhat, follow the footsteps to the right down to the stream.		
Giro: (traduzione alternativa) 5 rappel, slide and jump possibilities		
Ritorno: (traduzione alternativa) After the road bridge out to the right.		
Coordinate: Inizio del canyon 42.7038 0.1938 Fine del canyon 42.7013 0.2013 Parcheggio Entrata e uscita 42.7025 0.2003 Fine del canyon alternativo 42.7031 0.1993		

Rapporti:

2024-10-01 | System User |    Folle |  Completato

Automatisch importiert von Descente-Canyon.com für Canyon Barrosa Le canyon a évolué depuis la mega crue de septembre. Il semble qu'il soit en debit libre. Les 2 arbres proche du toboggan éjectable ne sont plus la et la vasque s'est bien engravée donc le tob ne passe plus actuellement. Les ancrages sont ok (Quelle: <https://www.descente-canyon.com/canyoning/canyon-debit/2866/observations.html>)

2024-09-26 | System User |    Folle |  Non fatto




Automatisch importiert von Descente-Canyon.com für Canyon Barrosa 3 semaines après les crues de l'enfer, toujours déboité à cause des nouvelles pluies, tout comme les principaux de la zone. (Quelle: <https://www.descente-canyon.com/canyoning/canyon-debit/2866/observations.html>)

2024-08-31 | System User |    Normale |  Completato

Automatisch importiert von Descente-Canyon.com für Canyon Barrosa Les 2 tobs passent sans problème. RAS (Quelle: <https://www.descente-canyon.com/canyoning/canyon-debit/2866/observations.html>)

2024-08-26 | System User |    Normale |  Completato

Automatisch importiert von Descente-Canyon.com für Canyon Barrosa (Quelle: <https://www.descente-canyon.com/canyoning/canyon-debit/2866/observations.html>)

2024-08-19 | System User |    Normale |  Completato

Automatisch importiert von Descente-Canyon.com für Canyon Barrosa Le saut depuis la centrale passe bien (10m environ) (Quelle: <https://www.descente-canyon.com/canyoning/canyon-debit/2866/observations.html>)

2024-08-09 | System User |    Normale |  Completato

Automatisch importiert von Descente-Canyon.com für Canyon Barrosa (Quelle: <https://www.descente-canyon.com/canyoning/canyon-debit/2866/observations.html>)

2024-08-05 | System User |    Normale |  Completato

Automatisch importiert von Descente-Canyon.com für Canyon Barrosa Descente courte et ludique. Le toboggan éjectable est impressionnant, il faut arriver bien gainé. Le canyon est bien fréquenté par les guides. (Quelle: <https://www.descente-canyon.com/canyoning/canyon-debit/2866/observations.html>)

2024-07-24 | System User |    Normale |  Completato

Automatisch importiert von Descente-Canyon.com für Canyon Barrosa Super Canyon et complet! Le toboggan est impressionnant ^^ . Lorsqu'on voit le bâtiment avec la prise d'eau il est possible de prendre un petit chemin a gauche qui sort et rejoint un affluent ou se trouve un petit toboggan avec possibilité de le refaire. En ressortant par le chemin en face on arrive après la prise d'eau qui sera sur votre droite avec le saut de 6m. (Quelle: <https://www.descente-canyon.com/canyoning/canyon-debit/2866/observations.html>)

2024-07-13 | System User |    Alto |  Completato

Automatisch importiert von Descente-Canyon.com für Canyon Barrosa Débit libre, la centrale ne turbine plus depuis ce jour. (Quelle: <https://www.descente-canyon.com/canyoning/canyon-debit/2866/observations.html>)

2024-07-03 | System User |    Normale |  Completato

Automatisch importiert von Descente-Canyon.com für Canyon Barrosa (Quelle: <https://www.descente-canyon.com/canyoning/canyon-debit/2866/observations.html>)

2024-06-23 | System User |    Alto |  Completato

Automatisch importiert von Descente-Canyon.com für Canyon Barrosa DC ++ avec la fonte + les grosses précipitations 48h avant Mais rien de dangereux l'équipement permet de descendre à côté de l'actif à chaque fois. Jolis sauts et toboggans (Quelle: <https://www.descente-canyon.com/canyoning/canyon-debit/2866/observations.html>)

2024-06-15 | System User |    Normale |  Completato

Automatisch importiert von Descente-Canyon.com für Canyon Barrosa DC+Plus de mouvements d'eau, on va arriver à la fin de la fonte. (Quelle: <https://www.descente-canyon.com/canyoning/canyon-debit/2866/observations.html>)

2024-06-15 | System User |    Alto |  Completato