

# Colombaia

Rio Colombaia Alto,Buccia di Banana Alto,Rio Colombaia,Rio Colombaia (supérieur),Colombaia (supérieur)

<b>Info: La qualità di questa descrizione non è stata ancora controllata o è stata valutata negativa.</b> Se si conosce questo canyon, si prega di controllare questa descrizione e di inviare una segnalazione con una valutazione per questa descrizione utilizzando Segnalazioni +Nuova segnalazione. Se notate un errore, fatecelo sapere o unitevi alla comunità per correggere voi stessi questa descrizione.		
<b>Creare:</b> 2023-03-09 20:51:51	<b>Aggiornamento:</b> 2023-12-04 10:53:09	<b>Stampa:</b> 2024-12-28 07:12:43
<b>Paese:</b> Italia / Italy <b>Regione:</b> Emilia-Romagna <b>Sottoregione:</b> Piacenza <b>Città:</b> Orezzoli		
<b>Difficoltà:</b> un po' difficile	<b>Grado:</b> v4 a4 II	<b>Tempo totale:</b> 3h20
<b>Tempo avvicinamento:</b> 10min	<b>Tempo giaro:</b> 2h30	<b>Tempo ritorno:</b> 40min
<b>Altitudine di entrata:</b> 900m	<b>Altitudine di uscita:</b> 700m	<b>Altitudine delta:</b> 200m
<b>Lunghezza del canyon:</b> 1000m	<b>Rapel più alto:</b> 35m	<b>Quantità rapelli:</b>
<b>Transporto:</b>	<b>Tipo di roccia:</b>	<b>Area di ingresso:</b> km <sup>2</sup>
<b>Stagione:</b>	<b>Orientamento:</b> Nord-Est	<b>Tempo migliore:</b>
<b>Valutazione:</b> ★ 2.5 (2)	<b>Info:</b> ★ 0 ( )	<b>Belay:</b> ★ 0 ( )
<b>Specialità:</b>		
<b>Attrezzatura:</b>		
<b>Sintesi:</b> (traduzione alternativa) Aquatic rappel canyon		
<b>Idrologia:</b>		
<b>Accesso:</b> (traduzione alternativa) Take the A1 (via Milan) or the A21 (via Brescia) to Piacenza (southern exit). On a bypass to the south around the city, then on the SS 45 through the Val di Trebbia via Bobbio to Marsaglia. Before the bridge turn left on SP 586 ( Chiavari ). At km 12 - Ruffinati - turn right over a bridge and up a narrow winding asphalt road to Lisore and on to a panoramic road. At the top (about 1050 m) turn left to Rovereto and continue on the high road to Orezzoli. About 300 m after this village, an unpaved road turns left to Lenguie. Pass this hamlet and park the car near the next hairpin bend, about 100 m before the exit.		
<b>Avvicinamento:</b> (traduzione alternativa) From the hamlet at the exit of the road, a path leads down to the stream. After about 80 m you reach the first rappelling point.		
<b>Giro:</b> (traduzione alternativa) Only short runs. Several times rappel through the water flow. Some jumps possible, but check well, because strong bedload guidance.Is also commercially walked ('Buccia di Banana').The Colombaia could be temporally well connected with the Rio Grande.		
<b>Ritorno:</b> (traduzione alternativa) At the second (?) tributary from the left you leave the canyon still before a large pool. The difference in altitude between the entrance and exit is about 200 meters. The path, which is hardly recognizable in parts, is marked with red dots. After about 10 minutes over the wooded ridge, a mule track leads to the left flank of Colombaia (watch out!). The path climbs gently - finally crossing a side stream - to the starting point. Attention: If you continue to follow the red dots, you will end up in Orezzoli!		
<b>Coordinate:</b> Inizio del canyon <a href="#">44.5993 9.3821</a> Fine del canyon <a href="#">44.6028 9.3845</a> Parcheggio Entrata e uscita <a href="#">44.5958 9.3770</a>		





## Rapporti:

---

2024-06-15 | System User |    Normale |  Completato




Automaticamente importato da Descente-Canyon.com für Canyon Colombaia (supérieur) Armi tutti Ok fino in fondo. Prima calata da un albero. Rientro ben visibile seguendo i bolli rossi (Quelle: <https://www.descente-canyon.com/canyoning/canyon-debit/21149/observations.html>)

---

2023-03-09 | System User |     | |

Info: Teile der Canyonbeschreibung wurden automatisiert übernommen. Konkret die Felder Weblinks, Koordinaten, Rating, Länge des Canyon, Einfachseil Mindestens von <https://www.descente-canyon.com/canyoning/canyon/21149>

---

2023-03-09 | System User |     | |

Daten importiert von <https://canyon.carto.net/cwiki/bin/view/Canyons/ColombaiaCanyon.html>