





Cirerers

Barrac de Cirerers, Bc. de Cirers

Info: La qualità di questa descrizione non è stata ancora controllata o è stata valutata negativa. Se si conosce questo canyon, si prega di controllare questa descrizione e di inviare una segnalazione con una valutazione per questa descrizione utilizzando Segnalazioni +Nuova segnalazione. Se notate un errore, fatecelo sapere o unitevi alla comunità per correggere voi stessi questa descrizione.		
Creare: 2023-03-09 20:52:47	Aggiornamento: 2023-11-16 19:03:39	Stampa: 2024-12-28 07:12:11
Paese: España / Spain Regione: Cataluña / Catalunya Sottoregione: provincia de Tarragona Città: La Senia		
Difficoltà: non così difficile	Grado: v3 a2 III	Tempo totale:
Tempo avvicinamento: 1h	Tempo giaro: 1h15	Tempo ritorno:
Altitudine di entrata: 1010m	Altitudine di uscita: 650m	Altitudine delta: 360m
Lunghezza del canyon: 700m	Rapel più alto: 18m	Quantità rapelli: 9
Transporto: a piedi	Tipo di roccia: limestone	Area di ingresso: km ²
Stagione:	Orientamento: Sud-Est	Tempo migliore:
Valutazione: ★ 2.1 (1)	Info: ★ 0 ()	Belay: ★ 0 ()
Specialità:		
Attrezzatura: Corde: 2x35m (Fou !)		
Sintesi: (traduzione alternativa) Hiking and rappel canyon as an interesting "feeder" to Bc. de la Fou.		
Idrologia:		
Accesso: (traduzione alternativa) We leave the AP-7 (Autopista de la Mediterrania) on the way from Tarragona towards Valencia about 23 km after crossing the Ebro river at exit 43 - Vinaròs. After leaving the freeway, we take the N-238 towards Vinaròs for about 2 km, but then we turn right and take the CV-11 towards La Senia. We pass El Castel and arrive at La Senia (about 18.8 km from the freeway exit). From La Senia we continue on the CV-105 to the Pantà de Ulldesconca reservoir (about 7.5 km from the center of La Senia). We cross an arm of the reservoir and immediately after the bridge we turn right onto a dust road. First we go along the reservoir, then we cross the river to its eastern bank and we stay on the right at the next fork. We continue on the main path along the Barranc de la Fou until we reach a parking area for hikers with information panels on the banks of the stream (10.3 km from the bridge over the reservoir). Here we park our car. Cf.: * http://www.wikiloc.com/wikiloc/view.do?id=2522177		
Avvicinamento: (traduzione alternativa) At the parking lot, a sign directs us to the Cova dels Bous. Passing the entrance to the cave on the right, we walk slowly upward, gaining altitude, with a view of the valley of the Barranc de la Fou below on the right. We meet an overgrown forest road and follow it until we reach a meadow with "our" stream. Cf.: * http://www.wikiloc.com/wikiloc/view.do?id=3517298		
Giro: (traduzione alternativa) 9 rappels and climbs to the entrance of the Barranc de la Fou (in this another 14 rappels, cf. : * http://canyon.carto.net/cwiki/bin/view/Canyons/RivetsCanyon		
Ritorno: (traduzione alternativa) As with the Barranc de la Fou, cf. there		
Coordinate: Inizio del canyon 40.7481 0.2495 Fine del canyon 40.7465 0.2576		

Rapporti:

2023-03-09 | System User |   |  |  | |

Daten importiert von <https://canyon.carto.net/cwiki/bin/view/Canyons/CirerersCanyon.html>