

Riale di Val Mött (inferiore)


El Rièe der Vall Mött

Creare: 2023-04-17 13:46:26	Aggiornamento: 2023-10-14 09:16:29	Stampa: 2024-12-28 10:12:25
Paese: Schweiz / Switzerland Regione: Kanton Tessin / Cantone Ticino Sottoregione: Bezirk Locarno Città: Gerra (Verzasca)		
Difficoltà: un po' difficile	Grado: v4 a4 III	Tempo totale: 5h20
Tempo avvicinamento: 1h	Tempo giaro: 4h	Tempo ritorno: 20min
Altitudine di entrata: 1150m	Altitudine di uscita: 790m	Altitudine delta: 360m
Lunghezza del canyon: 1100m	Rapel più alto: 55m	Quantità rapelli: 15
Transporto: a piedi	Tipo di roccia:	Area di ingresso: km ²
Stagione: giugno - settembre	Orientamento: Ovest	Tempo migliore: 11-14 Ore
Valutazione: ★ 3.5 (1)	Info: ★ 1.5 (2)	Belay: ★ 2 (1)
Specialità:		
Attrezzatura: Corde: 2x 60m		
Sintesi: (traduzione alternativa) Alpine canyon, cold water medium to high rappel. The highlight is a 15 m slide, or the C55 at the exit of the tour.		
Idrologia:		
Accesso: (traduzione alternativa) Coming from the highway exit Bellinzona Süd, cross the river Ticino, pass Locarno airport and then straight on at the traffic circle to the T-junction. Turn left here and follow the signs into the Verzasca Valley via Gordola, past the dam, along the reservoir to Vogorno (11.3 km from the crossing of the Ticino). From Vogorno, continue along the reservoir to Lavertezzo and from there towards Brione. Here continue in the direction of Gerra. At the exit of the houses of Gerra we park near the bridge.		
Avvicinamento: (traduzione alternativa) Cross the bridge to the right and keep left at the fork (not the first junction to the left, only shortly afterwards). After 300 m, the path winds steeply uphill and then less steeply into the valley. At 1150m the path crosses the stream. Get in here.		
Giro: (traduzione alternativa) Quite a challenging tour with high rappels and a T15, as well as two approx. 50 m high rappels. Partly very incised with narrow forced passages. Critical at medium/high water levels.		
Ritorno: (traduzione alternativa) At the bridge, turn right and follow the path to the large bridge. Cross the bridge to the car.		
Coordinate: Sito del contatore del livello dell'acqua 46.3154 8.8029 Parcheggio Entrata e uscita 46.3187 8.8035 Fine del canyon 46.3153 8.8048 Inizio del canyon 46.3146 8.8177		






Rapporti:

2024-07-28 | Peisen |  |   |    |  Basso |  Completato

Good grip in most of the most important places. But also very slippery in places. All anchors, jumps and slides are good. (traduzione alternativa)

2023-09-28 | Daniel Sturm |  |  | |

Basic data taken with kind permission by Matthias Holzinger from "Swiss Alps Canyoning VOL. 2.0" (traduzione alternativa)

2023-04-17 | Daniel Sturm |    |  | |  Non fatto

Canyon created. (traduzione alternativa)

Parti:

Val di Mött (superiore), v4 a3 IV, ++

Riale di Val Mött (inferiore), v4 a4 III, 1h+4h+20min