

Latterbach

Info: La qualità di questa descrizione non è stata ancora controllata o è stata valutata negativa.

Se si conosce questo canyon, si prega di controllare questa descrizione e di inviare una segnalazione con una valutazione per questa descrizione utilizzando Segnalazioni +Nuova segnalazione. Se notate un errore, fatecelo sapere o unitevi alla comunità per correggere voi stessi questa descrizione.

Creare: 2023-03-09 20:54:19

Aggiornamento: 2023-10-14
09:16:22

Stampa: 2024-12-29 11:12:53

Paese: Schweiz / Switzerland **Regione:** Kanton Bern / Canton de Berne **Sottoregione:** Verwaltungskreis Frutigen-Niedersimmental / Frutigen-Niedersimmental administrative district **Città:** Latterbach

Difficoltà: un po' difficile

Grado: v4 a3 III

Tempo totale: 1h55

Tempo avvicinamento: 25min

Tempo giaro: 1h20

Tempo ritorno: 10min

Altitudine di entrata: 1030m

Altitudine di uscita: 900m

Altitudine delta: 130m

Lunghezza del canyon: 230m

Rapel più alto: 32m

Quantità rapelli:

Transporto:

Tipo di roccia:

Area di ingresso: km²

Stagione:

Orientamento:

Tempo migliore:

Valutazione: ★ 2.5 (1)

Info: ★ 0 ()

Belay: ★ 0 ()

Specialità:

Attrezzatura:

Sintesi: (traduzione alternativa)

Rappel canyon, usually rather low in water, no possible jumps or slides, south facing.

Idrologia:

Accesso: (traduzione alternativa)

We leave the A6/A8 (Bern - Interlaken) at Lake Thun via exit 18 (Lattigen) and drive up the valley of the Simme towards Zweisimmen until we reach the village of Latterbach (about 7 km from the highway exit). There we take the first road to the right (Kreuzgasse) and up to the hamlet of Allmede. There the road describes a right turn and about 300m further we park our car in the next leftward haipin bend at a suitable place (890m altitude). See aerial photos approach in photo gallery.

Avvicinamento: (traduzione alternativa)

After the left turn we continue on the road. It describes a right turn and we dive into the forest. At the next leftward haipin bend (940m altitude) we take the trail that leaves in a northeasterly direction. After about 400 meters of trail, the path swings half-left into the slope above the canyons. Here we go straight on indistinct tracks and thus reach the stream at 1030m altitude (entry E).

Giro: (traduzione alternativa)

First 3 smaller rappel, then a double step with 25m and 32m. Finally, 3 smaller steps follow. If there is deadwood in the abseil channels or at their base, the resulting hazard potential increases disproportionately with increasing water flow.

Ritorno: (traduzione alternativa)



After opening the canyon, exit to the right onto the path, descend it to the cross-country ski trail and turn right on it to the car.

Coordinate:

Inizio del canyon [46.6731 7.5707](#)

Fine del canyon [46.6710 7.5711](#)



Rapporti:

2023-10-08 | System User |   | |

Automatisch importiert von Schlucht.ch für Canyon Latterbach, Wasserstand: "niedrig" Verankerungen: "ok, alles vorhanden" Eine regelrechte Spülung wäre toll. Der erste grosse Abseiler ist gefährlich. Grosse lose Steine, diese müssten „Angeseilt“ runtergedonnert werden! Schwemmholz im ganzen Canyon verteilt. (Quelle: <https://schlucht.ch/schluchten-der-schweiz.html?cid=252>)

2023-03-09 | System User |    |   | |

Info: Teile der Canyonbeschreibung wurden automatisiert übernommen. Konkret die Felder Weblinks, Koordinaten, Rating, Länge des Canyon, Einfachseil Mindestens von <https://www.descente-canyon.com/canyoning/canyon/23143>

2023-03-09 | System User |   | |

Daten importiert von <https://canyon.carto.net/cwiki/bin/view/Canyons/LatterbachCanyon.html>