

# Fellbach

Weisse Schlucht

<b>Info: La qualità di questa descrizione non è stata ancora controllata o è stata valutata negativa.</b> Se si conosce questo canyon, si prega di controllare questa descrizione e di inviare una segnalazione con una valutazione per questa descrizione utilizzando Segnalazioni +Nuova segnalazione. Se notate un errore, fatecelo sapere o unitevi alla comunità per correggere voi stessi questa descrizione.		
<b>Creare:</b> 2023-03-09 20:49:53	<b>Aggiornamento:</b> 2023-10-14 09:16:04	<b>Stampa:</b> 2024-12-27 08:12:19
<b>Paese:</b> Österreich / Austria <b>Regione:</b> Kärnten <b>Sottoregione:</b> Bezirk Spittal an der Drau <b>Città:</b> Lind im Drautal		
<b>Difficoltà:</b> facile	<b>Grado:</b> v2 a2 II	<b>Tempo totale:</b> 1h50
<b>Tempo avvicinamento:</b> 15min	<b>Tempo giaro:</b> 1h30	<b>Tempo ritorno:</b> 5min
<b>Altitudine di entrata:</b> 980m	<b>Altitudine di uscita:</b> 860m	<b>Altitudine delta:</b> 120m
<b>Lunghezza del canyon:</b> 750m	<b>Rapel più alto:</b> 10m	<b>Quantità rapelli:</b> 9
<b>Transporto:</b> a piedi	<b>Tipo di roccia:</b> limestone	<b>Area di ingresso:</b> 4.00km <sup>2</sup>
<b>Stagione:</b>	<b>Orientamento:</b> Nord	<b>Tempo migliore:</b>
<b>Valutazione:</b> ★ 1.5 (2)	<b>Info:</b> ★ 0 ( )	<b>Belay:</b> ★ 0 ( )
<b>Specialità:</b> Regenbach,		
<b>Attrezzatura:</b> Corde: 2x20m		
<b>Sintesi:</b> (traduzione alternativa) Grippy limestone; short open canyon; multiple exits; no high rappels; small catchment area approx. (4Km <sup>2</sup> ); clean water.		
<b>Idrologia:</b>		
<b>Accesso:</b> (traduzione alternativa) Coming from Villach drive into the Drau valley until Fellbach --> shortly before the end of the village a forest road on the left goes up into the forest --> here it goes to the village above --> after a group of houses the road forks --> continue on the left until you reach the bridge --> park on the right side (few parking spaces).		
<b>Avvicinamento:</b> (traduzione alternativa) Pass the bridge on the right (hiking trail) --> you will pass a water level measuring station (inlet in the lower part of the canyon) --> continue up the trail until you reach the forest road --> then follow the forest road up to 980Hm (bridge over stream) --> from the forest road you have several opportunities to look into the canyon.		
<b>Giro:</b> (traduzione alternativa) After a short walking passages and small slides follow several small steps which can be partly rappelled outside of the water flow --> arrived at the weir you have an approx. 10m rappel point in a deep pool --> after the weir there are a few small mostly unproblematic rappel steps (slides) --> the canyon, which is suitable for beginners, is very open and at higher water levels still well doable --> in addition there is the possibility to get off almost in the entire canyon course on the forest road.		
<b>Ritorno:</b> (traduzione alternativa) After the last step and a short walking passages in the stream, you reach the forest road on the right and return to the parking lot in a short time.		
<b>Coordinate:</b> Inizio del canyon <a href="#">46.7390 13.3330</a> Fine del canyon <a href="#">46.7437 13.3310</a>		




## Rapporti:

---

2023-03-09 | System User |  |  |  | |

Info: Teile der Canyonbeschreibung wurden automatisiert übernommen. Konkret die Felder Weblinks, Koordinaten, Rating, Ort, Länge des Canyon, Einfachseil Mindestens von <https://canyon.carto.net/cwiki/bin/view/Canyons/FellbachCanyon.html> und <https://www.descente-canyon.com/canyoning/canyon/23782>

---

2023-03-09 | System User |  |  |  | |

Daten importiert von <https://www.canyoning.or.at/index.php/liste-aller-canyons/27-fellbach>