

# Subersach

Quelltuff Lingenau

**Info: La qualità di questa descrizione non è stata ancora controllata o è stata valutata negativa.**

Se si conosce questo canyon, si prega di controllare questa descrizione e di inviare una segnalazione con una valutazione per questa descrizione utilizzando Segnalazioni +Nuova segnalazione. Se notate un errore, fatecelo sapere o unitevi alla comunità per correggere voi stessi questa descrizione.

<b>Creare:</b> 2023-11-20 21:10:21	<b>Aggiornamento:</b> 2024-07-30 21:03:54	<b>Stampa:</b> 2024-12-28 10:12:10
------------------------------------	--	------------------------------------

**Paese:** Österreich / Austria **Regione:** Vorarlberg **Sottoregione:** Bezirk Bregenz **Città:** Egg

<b>Difficoltà:</b> non così difficile	<b>Grado:</b> v1 a3 I	<b>Tempo totale:</b> 2h5
---------------------------------------	-----------------------	--------------------------

<b>Tempo avvicinamento:</b> 15min	<b>Tempo giaro:</b> 1h20	<b>Tempo ritorno:</b> 30min
-----------------------------------	--------------------------	-----------------------------

<b>Altitudine di entrata:</b> 580m	<b>Altitudine di uscita:</b> 500m	<b>Altitudine delta:</b> 80m
------------------------------------	-----------------------------------	------------------------------

<b>Lunghezza del canyon:</b> 2500m	<b>Rapel più alto:</b> 1m	<b>Quantità rapelli:</b> 0
------------------------------------	---------------------------	----------------------------

<b>Transporto:</b> a piedi	<b>Tipo di roccia:</b>	<b>Area di ingresso:</b> km <sup>2</sup>
----------------------------	------------------------	--

<b>Stagione:</b>	<b>Orientamento:</b> Ovest	<b>Tempo migliore:</b>
------------------	----------------------------	------------------------

<b>Valutazione:</b> ★ 1.4 (2)	<b>Info:</b> ★ 1 (1)	<b>Belay:</b> ★ 0 ( )
-------------------------------	----------------------	-----------------------

**Specialità:**

**Attrezzatura:**  
Corde: nicht erforderlich

**Sintesi:** (traduzione alternativa)  
Raw data import from Descente Canyons <https://www.descente-canyon.com/canyoning/canyon/23126>

**Idrologia:**

**Accesso:**  
B205 bis Lingenau. In Lingenau kann man u.a. an der Kapelle Parken

**Avvicinamento:**

**Giro:**

**Ritorno:**

**Coordinate:**  
Inizio del canyon [47.4461 9.9283](#)  
Fine del canyon [47.4442 9.8928](#)  
Parcheggio sconosciuto [47.4466 9.9010](#)  
Punto di passaggio [47.4444 9.9042](#)  
Punto di passaggio [47.4451 9.9063](#)  
Punto di passaggio [47.4443 9.9065](#)  
Punto di passaggio [47.4431 9.9076](#)  
Sconosciuto [47.4431 9.9114](#)  
Sconosciuto [47.4415 9.9109](#)  
Sconosciuto [47.4381 9.9089](#)  
Sconosciuto [47.4364 9.9189](#)  
Sconosciuto [47.4406 9.9314](#)  
Punto di passaggio [47.4469 9.8913](#)  
Parcheggio Entrata e uscita [47.4493 9.9120](#)




## Rapporti:

---

2024-07-23 | Christian Balla |   |   |  |  Alto |  Uscita di emergenza

We went here because our accommodation was within walking distance. Highly recommended as a home canyon - there are better options for long journeys. Not a real canyoning tour. Aquatic hike - with more or less swimming spots depending on the amount of water. Water was warm. Swimming was also no problem in a 2 to 3 mm neo (in summer) and was even pleasant. No harness or ropes are needed at least until the suspension bridge. We got out at the suspension bridge because we couldn't find a safe way to downclimb shortly afterwards. Instead, we continued along the hiking trail in the Quelltuff area of Lingenau (traduzione alternativa)

---

2023-03-09 | System User |  |  |  | |

Daten importiert von <https://www.descente-canyon.com/canyoning/canyon/23126/Subersach.html>