

# Wirtatobel

Rickenbach

**Info: La qualità di questa descrizione non è stata ancora controllata o è stata valutata negativa.**

Se si conosce questo canyon, si prega di controllare questa descrizione e di inviare una segnalazione con una valutazione per questa descrizione utilizzando Segnalazioni +Nuova segnalazione. Se notate un errore, fatecelo sapere o unitevi alla comunità per correggere voi stessi questa descrizione.

**Creare:** 2023-03-09 20:53:46

**Aggiornamento:** 2024-08-18  
17:35:51

**Stampa:** 2024-12-28 11:12:24

**Paese:** Österreich / Austria **Regione:** Vorarlberg **Sottoregione:** Bezirk Bregenz **Città:** Bregenz

**Difficoltà:** un po' difficile

**Grado:** v4 a3 V

**Tempo totale:** 1h41

**Tempo avvicinamento:** 1min

**Tempo giaro:** 1h20

**Tempo ritorno:** 20min

**Altitudine di entrata:** 650m

**Altitudine di uscita:** 540m

**Altitudine delta:** 110m

**Lunghezza del canyon:** 800m

**Rapel più alto:** 40m

**Quantità rapelli:** 6

**Transporto:** Auto facoltativa

**Tipo di roccia:**

**Area di ingresso:** km<sup>2</sup>

**Stagione:**

**Orientamento:** Sud

**Tempo migliore:**

**Valutazione:** ★ 2.2 (2)

**Info:** ★ 1 (1)

**Belay:** ★ 2 (1)

**Specialità:**

**Attrezzatura:**

Corde: 2 x 45m

**Sintesi:** (traduzione alternativa)

Actually an insignificant forest stream, only once it breaks off over 40m. This single place is really beautiful, otherwise gibts nothing exciting. The upper part is equipped, but in my opinion not worth a walk, and therefore not described here.

**Idrologia:** (traduzione alternativa)

[https://vowis.vorarlberg.at/stationsInfo/tbl\\_Abflussstationen.aspx](https://vowis.vorarlberg.at/stationsInfo/tbl_Abflussstationen.aspx)

**Accesso:** (traduzione alternativa)

Drive by car from Bregenz in the direction of Langen. About 5km from Bregenz you drive through an avalanche gallery and park shortly after crossing the Rickenbach on the left side. There is also a bus stop at the entry. From the Bregenz train station there is a bus every hour during the week and every 2 hours on public holidays to the Wirtatobel bus stop.

**Avvicinamento:** (traduzione alternativa)

Descend into the streambed right next to the bridge

**Giro:** (traduzione alternativa)

Right at the beginning there is a rappel over 2 cascades (ca.25m) then it goes unspectacular to the 40m rappel. Here first rappel at a tree orographically left about 5m to then rappel from the clamping block the 40m. After that you come to a 20m high abseil point which is secured by an hourglass. The valley becomes wider and wider, the car wreckage in the stream increases. Get off here on the orographic right side to the road.

**Ritorno:** (traduzione alternativa)

From the streambed across the road and avalanche gallery back to the car

**Coordinate:**

Inizio del canyon [47.5019 9.7936](#)

Fine del canyon [47.4975 9.7948](#)

Parcheggio in uscita [47.4931 9.7931](#)

Parcheggio all'entrata [47.5023 9.7937](#)




## Rapporti:

---

2024-07-20 | Christian Balla |  |   |    |  Normale |  Completato

Anchoring is very moderate, but we always found something. Partly sporty downclimbing. There are obligatory showers and bathing spots, so even in summer it's fresh with 2-3mm wetsuits, but doable. The way back tarnishes the memories of this canyon. It goes steeply up the slope through the forest. Footprints are only occasionally to be found. (traduzione alternativa)

---

2023-03-09 | System User |  |  |  | |

Daten importiert von <https://canyon.carto.net/cwiki/bin/view/Canyons/WirtatobelCanyon.html>