

Klammbach zur Tegernseer Weißbach

Klammbach

Info: La qualità di questa descrizione non è stata ancora controllata o è stata valutata negativa.

Se si conosce questo canyon, si prega di controllare questa descrizione e di inviare una segnalazione con una valutazione per questa descrizione utilizzando Segnalazioni +Nuova segnalazione. Se notate un errore, fatecelo sapere o unitevi alla comunità per correggere voi stessi questa descrizione.

Creare: 2023-03-09 20:54:24

Aggiornamento: 2023-10-14
09:16:22

Stampa: 2024-12-28 07:12:07

Paese: Deutschland / Germany **Regione:** Oberbayern / Upper Bavaria **Sottoregione:** Landkreis Miesbach
Città: Kreuth

Difficoltà: non così difficile

Grado: v3 a1 III

Tempo totale: 4h

Tempo avvicinamento: 1h

Tempo giaro: 2h50

Tempo ritorno: 10min

Altitudine di entrata: 1070m

Altitudine di uscita: 840m

Altitudine delta: 230m

Lunghezza del canyon: 2350m

Rapel più alto: 25m

Quantità rapelli: 11

Transporto: a piedi

Tipo di roccia:

Area di ingresso: km²

Stagione:

Orientamento: Nord

Tempo migliore:

Valutazione: ★ 1.7 (2)

Info: ★ 0 ()

Belay: ★ 0 ()

Specialità:

Attrezzatura:

Corde: 2x30m

Sintesi: (traduzione alternativa)

Forest canyon for rappeling

Idrologia:

Accesso: (traduzione alternativa)

We leave the A 8 (Munich-Salzburg) via the Holzkirchen exit. After 17 km on the B 318 in southern direction we reach Gmund. We can now continue on the B 318 along the western shore of Lake Tegernsee via Bad Wiessee or on the B 307 along the eastern shore to Reitrein, where the two roads merge again (about 10 km from Gmund). Now continue south on the B 307 via Kreuth. Passing Wildbad Kreuth we turn left after 4.7 km (from Kreuth) to a large parking lot for hikers (with a house). Here we park the car (daily fee 3 Euro - 2017; south of the side stream without fee).

Avvicinamento: (traduzione alternativa)

From the parking lot we cross the Weißbach and follow the forest road on the far bank in the direction of Firstalm (natural toboggan run in winter). After about 2.3 km in the forest we reach the meadows on the plateau (1100m above sea level). About 1.7 km further on the slope and we come to the Königsalm (1115m altitude).\nFrom here we follow the hiking trail in the direction of Geißalm, Wildbad Kreuth. Where this path crosses the Klammbach, we climb.\nIt is also possible to take a shortcut in the last part.To do this, we leave the slope a few meters before the last rightward hairpin bend to the left on a former forest path (see online map "Topographic view Austria"). Where this leaves the forest and runs through a depression to the SW out into the meadows (on the above map at the end of the dotted line), we stay - pathless - left on the canyon rim and climb at the next opportunity through a ditch down into the Klammbach (entry coordinates here: N 47' 36' 30.03 E 11' 42' 53.30).

Giro: (traduzione alternativa)

Some rappel, in between a lot of rappel. In summer, the water flow disappears in the meantime. Possible jumps.

Ritorno: (traduzione alternativa)




Where the canyon opens, we take the path on the left slope that leads parallel to the Klammbach down to the Weißbach. Before reaching the Weißbach we come across a forest road. This takes us to the left to the parking lot.

Coordinate:




Inizio del canyon [47.6058 11.7143](#)

Fine del canyon [47.6205 11.7167](#)

Rapporti:

2023-03-09 | System User |  |  |  | |

Info: Teile der Canyonbeschreibung wurden automatisiert übernommen. Konkret die Felder Weblinks, Koordinaten, Rating, Länge des Canyon, Einfachseil Mindestens von <https://www.descente-canyon.com/canyoning/canyon/23832>

2023-03-09 | System User |  |  |  | |

Daten importiert von <https://canyon.carto.net/cwiki/bin/view/Canyons/KlammbachzurWeissachCanyon.html>