

# Artuby du Plan d'Anelle (IIb)

Artuby du Bargême, Artuby IIb

**Info: La qualità di questa descrizione non è stata ancora controllata o è stata valutata negativa.**

Se si conosce questo canyon, si prega di controllare questa descrizione e di inviare una segnalazione con una valutazione per questa descrizione utilizzando Segnalazioni +Nuova segnalazione. Se notate un errore, fatecelo sapere o unitevi alla comunità per correggere voi stessi questa descrizione.

**Creare:** 2023-03-09 20:53:48

**Aggiornamento:** 2024-03-06  
11:09:09

**Stampa:** 2024-12-28 07:12:29

**Paese:** France **Regione:** Provence-Alpes-Côte-d'Azur / Provence-Alpes-Cote d'Azur **Sottoregione:** Var **Città:** Bargême

**Difficoltà:** non così difficile

**Grado:** v2 a3 II

**Tempo totale:** 3h15

**Tempo avvicinamento:** 1h

**Tempo giaro:** 2h

**Tempo ritorno:** 15min

**Altitudine di entrata:** 865m

**Altitudine di uscita:** 840m

**Altitudine delta:** 25m

**Lunghezza del canyon:** 1000m

**Rapel più alto:** 8m

**Quantità rapelli:** 2

**Transporto:** a piedi

**Tipo di roccia:**

**Area di ingresso:** km<sup>2</sup>

**Stagione:**

**Orientamento:**

**Tempo migliore:**

**Valutazione:** ★ 2.1 (1)

**Info:** ★ 0 ()

**Belay:** ★ 0 ()

**Specialità:**

**Attrezzatura:**

Corde: 1x25m

**Sintesi:** (traduzione alternativa)

Swim and hiking canyon with an interesting passage with natural arch.\n

**Idrologia:**

**Accesso:** (traduzione alternativa)

We start from the route Napoleon Grasse - Castellane. To do this, we drive from Grasse 44 km, from Castellane (opposite direction) 19 km each to the group of houses Le Logis du Pin. Here we turn in the traffic circle in southern direction on the D21 and reach after 13.1 km a tar road branching off in northern direction. About 500m further we would see on the right the old Artuby bridge "Pont de la Souche" from the 17th century. So we enter this tar road, pass an old house with a wayside shrine and after about 150m (from D21) we keep left on the track. We now drive as far as it is possible by road law and actually with our car. At the latest after 1400m from D 21 we park the car for the exit.\nWith the second car we go back to the D 21, then on the D 21 left (O). After 3.6 km we turn left uphill and after another 6 km on the D 37 we come up to the village of Bargême. We pass the large parking lot and continue on a good dirt road in the direction of Saint-Laurent. At forks we keep to the left. After 2.1 km from Bargême we come to a chapel on the right of the track. Here we can park our second car.

**Avvicinamento:** (traduzione alternativa)

From the chapel we walk further down the slope. After 150m we turn left and shortly after we pass a farm with a well on its right side. Follow the trail ("Montée du Moulin"), first along hedges, later through the forest down to the Artuby valley bottom. Before the path climbs again to the old bridge over the Artuby, we take the entry at a ford.

**Giro:** (traduzione alternativa)

First, under the old bridge, it goes down between rock walls that frame the river. There are several possible jumps (fixed ropes). Finally, we come to the "key point", the Fesldurchbruch with the natural arch. Here you can either follow the walk of the water or bypass the whirlpools on a kind of via ferrata. A little later you are then at the exit-

**Ritorno:** (traduzione alternativa)

Left up onto the path and along it until you reach the car.

**Coordinate:**

Inizio del canyon [43.7385 6.5342](#)





Fine del canyon [43.7332 6.5391](#)

Parcheggio in uscita [43.7223 6.5384](#)

Parcheggio all'entrata [43.7300 6.5710](#)

**Rapporti:**

---

2023-03-09 | System User |   |  |  | |

Daten importiert von <https://canyon.carto.net/cwiki/bin/view/Canyons/ArtubyduPlandAnelleCanyon.html>